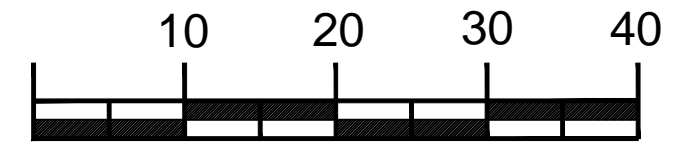
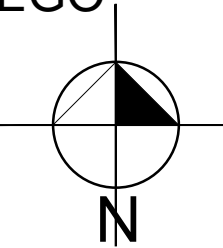







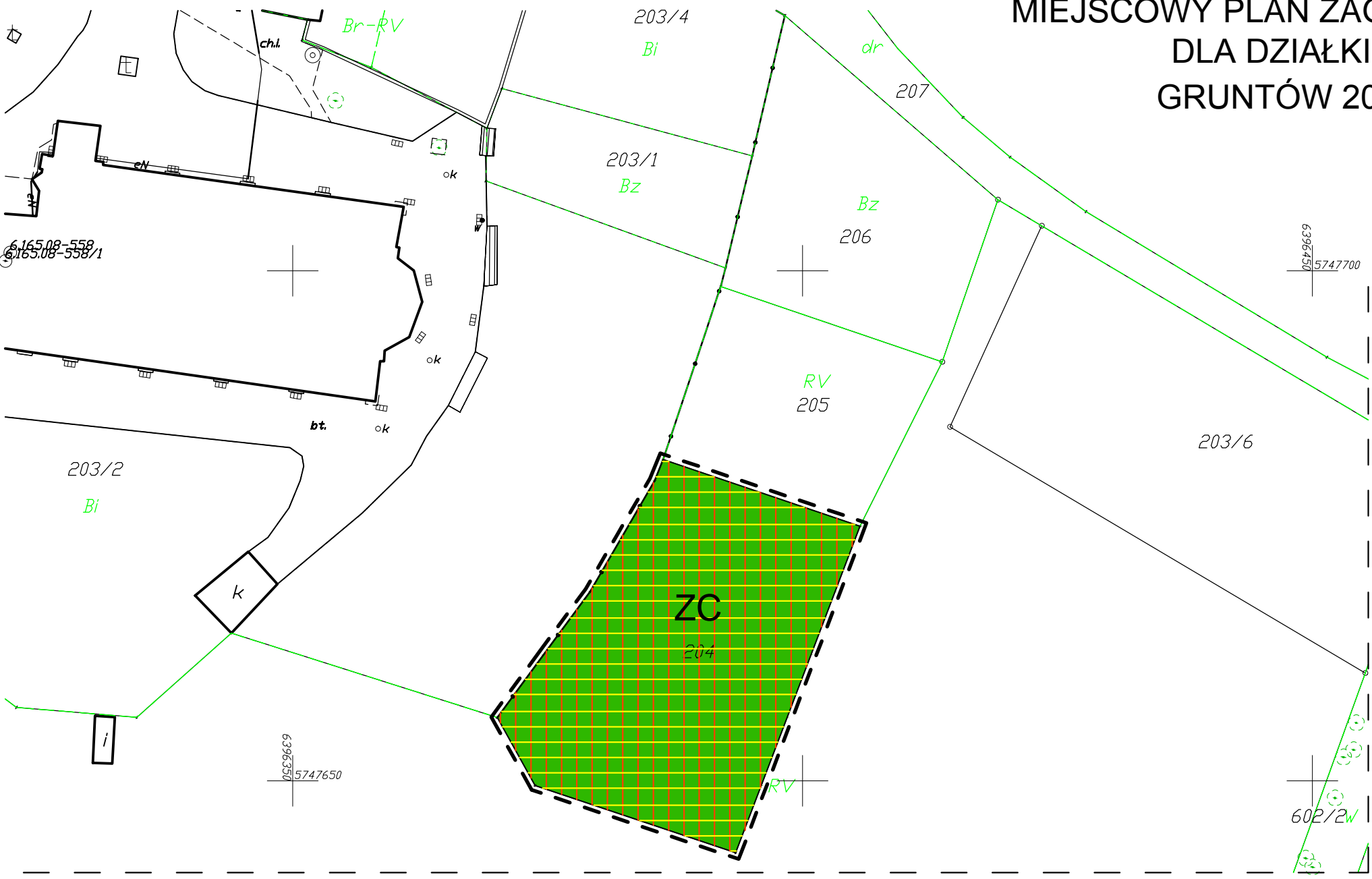
# MIEJSCOWY PLAN ZAGOSPODAROWANIA PRZESTRZENNEGO DLA DZIAŁKI O NUMERZE EWIDENCYJNYM GRUNTÓW 204 W OBRĘBIE ŚWIĘCIECHOWA SKALA - 1:500



## LEGENDA

### OBOWIĄZUJĄCE USTALENIA PLANU:








-  granica terenu objętego planem
-  linie rozgraniczające tereny o różnym przeznaczeniu i różnych zasadach zagospodarowania
-  teren cmentarza
-  Strefa "W" ochrony archeologicznej zewidencjonowanego stanowiska archeologicznego Święciechowa st. 38 AZP 64-23/57
-  Obszar założenia urbanistycznego i zespołu budowlanego Święciechowy wpisanego do rejestru zabytków pod numerem rejestru 1210/A



## FRAGMENT STUDIUM UWARUNKWAŃ I KIERUNKÓW ZAGOSPODAROWANIA PRZESTRZENNEGO GMINY ŚWIĘCIECHOWA



### LEGENDA:

-  Zc Tereny cmentarzy (poszerzenia)
-  Ms Tereny zwartej zabudowy mieszkaniowo-usługowej o miejskim charakterze (Święciechowa)
-  U Tereny zabudowy usługowej
-  Us Tereny usług sportu, rekreacji i turystyki
-  M Tereny wielofunkcyjnej zabudowy wiejskiej o wiodącej funkcji mieszkaniowej
-  Zp Tereny zieleni urządzonej, w tym zespoły dworsko-parkowej
-  Mn Tereny zabudowy mieszkaniowej o dominującej zabudowie jednorodzinnej

ZESPÓŁ PROJEKTOWY	
mgr inż. arch. JERZY BOLANOWSKI	UPR. NR 1418/94
mgr MARIA DOBRÓŃ	
mgr MAREK KAMINSKI	
ROK 2019	

Załącznik nr 1 do Uchwały nr.....  
Rady Gminy Święciechowa z dnia.....