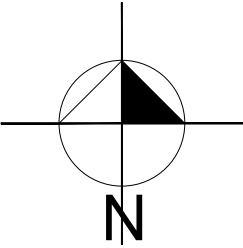


MIEJSCOWY PLAN ZAGOSPODAROWANIA PRZESTRZENNEGO  
DLA TERENU POŁOŻONEGO W MIEJSCOWOŚCI PRZYBYSZEWO  
SKALA - 1:500

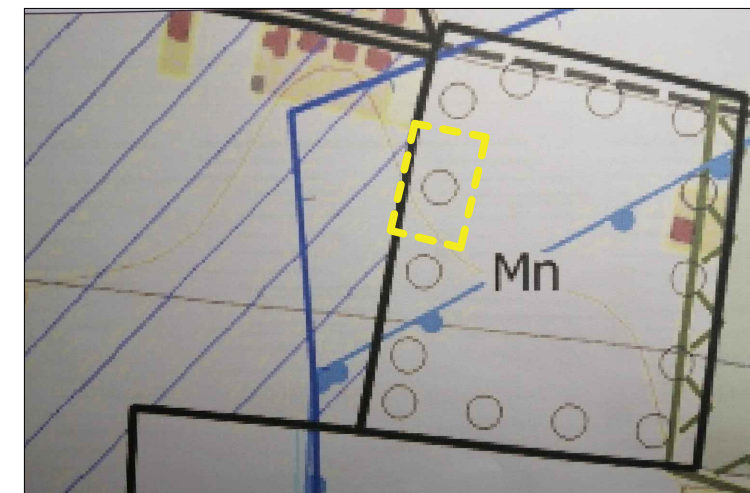


LEGENDA

OBOWIĄZUJĄCE USTALENIA PLANU:

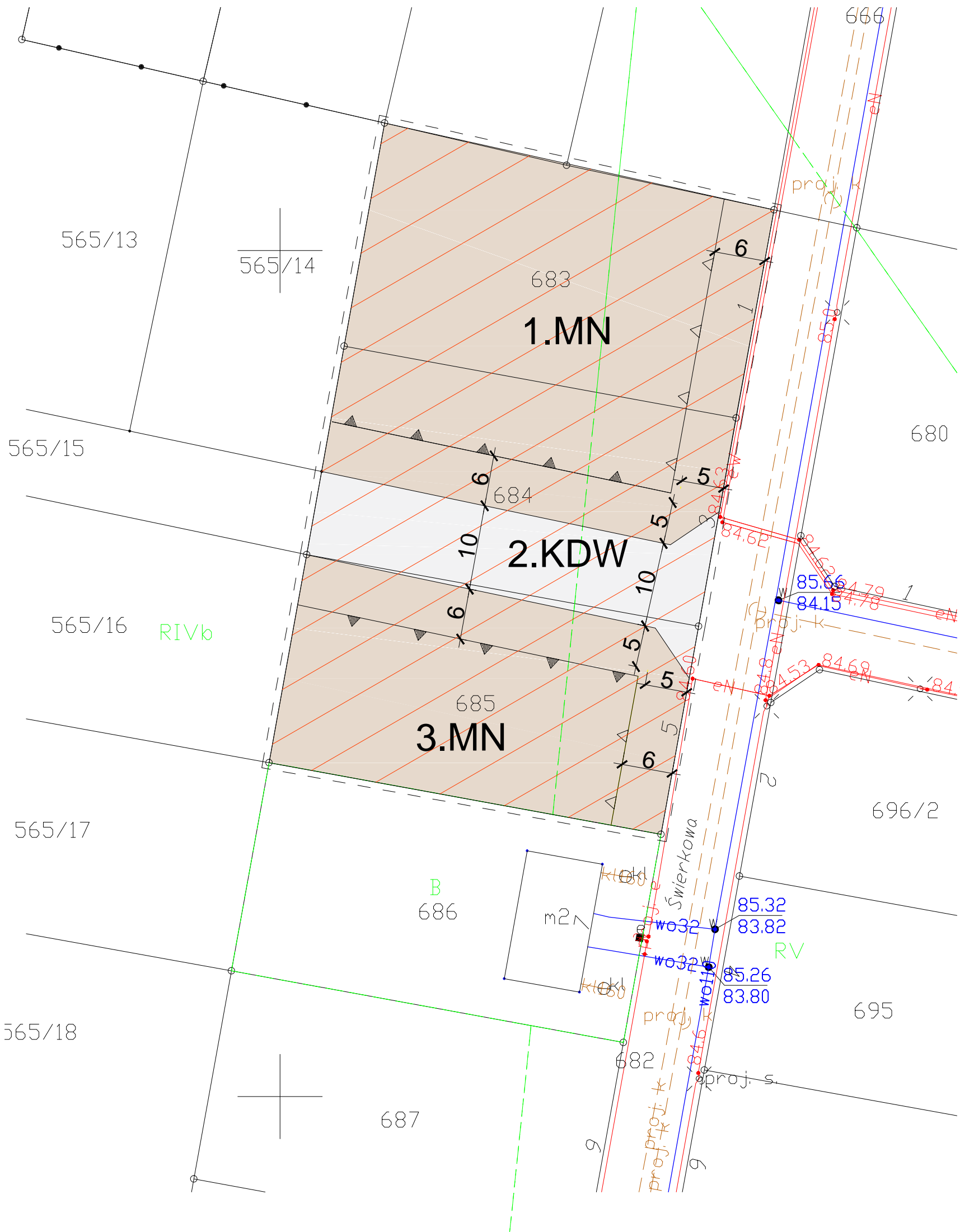
- granica terenu objętego planem, na którym obowiązują ustalenia niniejszej uchwały,
- linie rozgraniczające tereny o różnym przeznaczeniu i różnych zasadach zagospodarowania
- △△△ nieprzekraczalne linie zabudowy,
- ▲▲▲ obowiązujące linie zabudowy,
- MN tereny zabudowy mieszkaniowej jednorodzinnej,
- KDW teren drogi wewnętrznej,
- ▨ strefa "W" ochrony konserwatorskiej zewidencjonowanych stanowisk archeologicznych.

FRAGMENT STUDIUM UWARUNKOWAŃ I KIERUNKÓW  
ZAGOSPODAROWANIA PRZESTRZENNEGO



LEGENDA:

- Główne zbiorniki wód podziemnych (GZWP) o udokumentowanych zasobach
- ▨ Krajowe drogi migracji rozprzestrzeniania i wymiany genetycznej organizmów żywych
- Strefa ochronna - teren ochrony pośredniej ujęcia wody "Przybyszewo-Strzyżewice"
- ▨ Tereny zainwestowane - mieszkaniowe jednorodzinne



ZESPÓŁ PROJEKTOWY
mgr inż. arch. JERZY BOLANOWSKI UPR. NR 1418/94
mgr MARIA DOBRÓN
mgr MAREK KAMINSKI
ROK 2020

Załącznik nr 1 do Uchwały nr.....  
Rady Gminy Świąciechowa z dnia.....