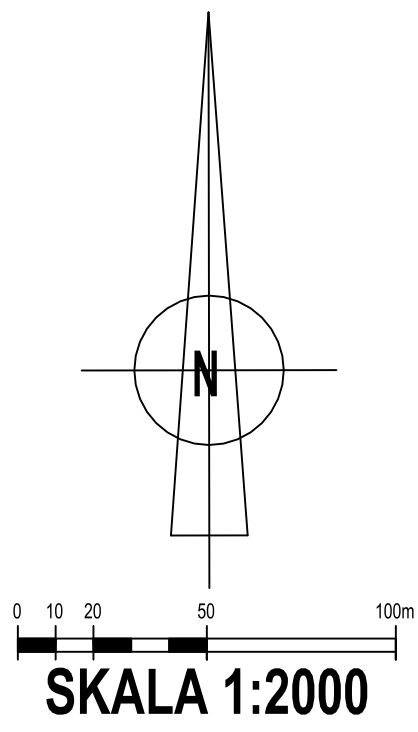
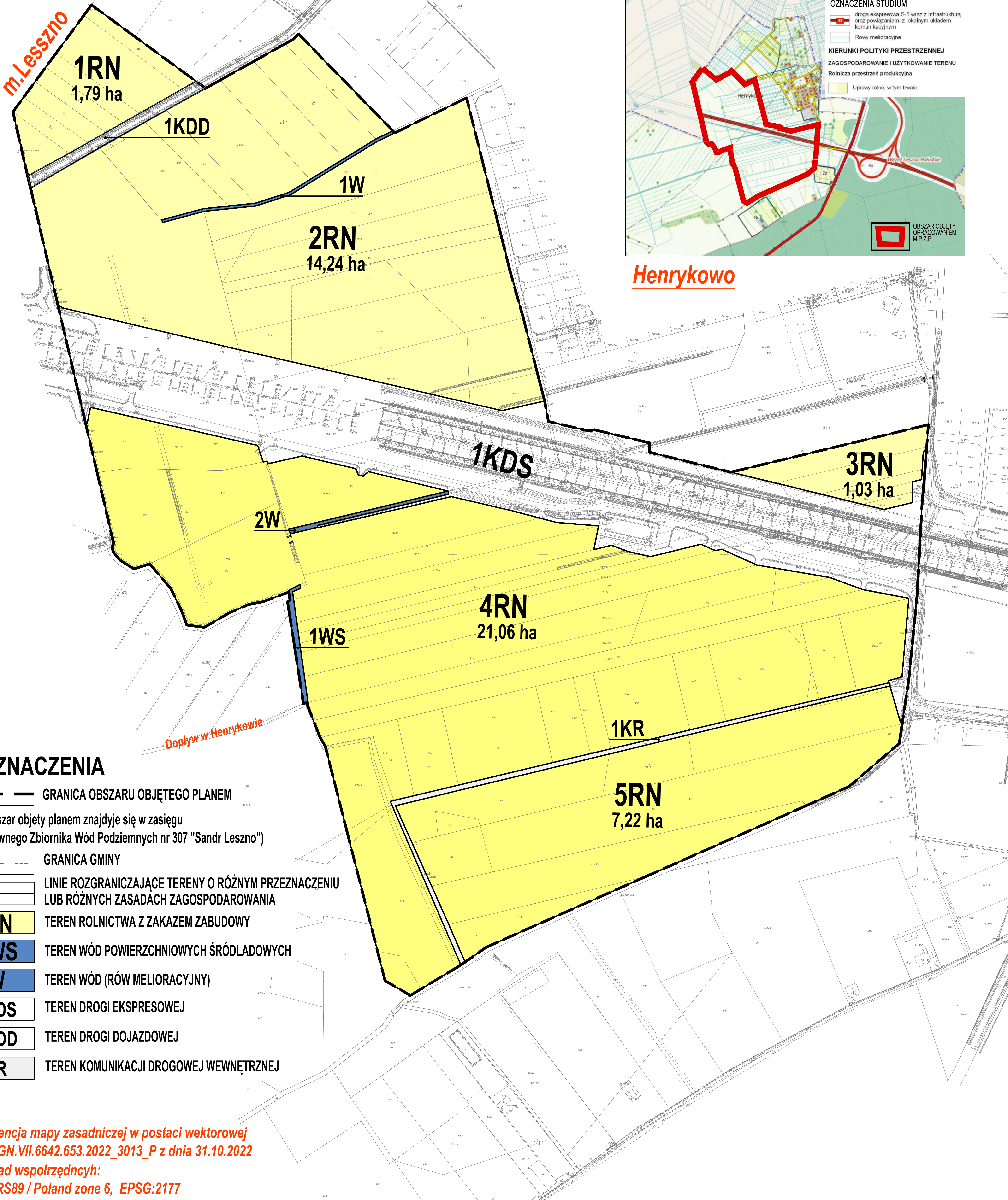
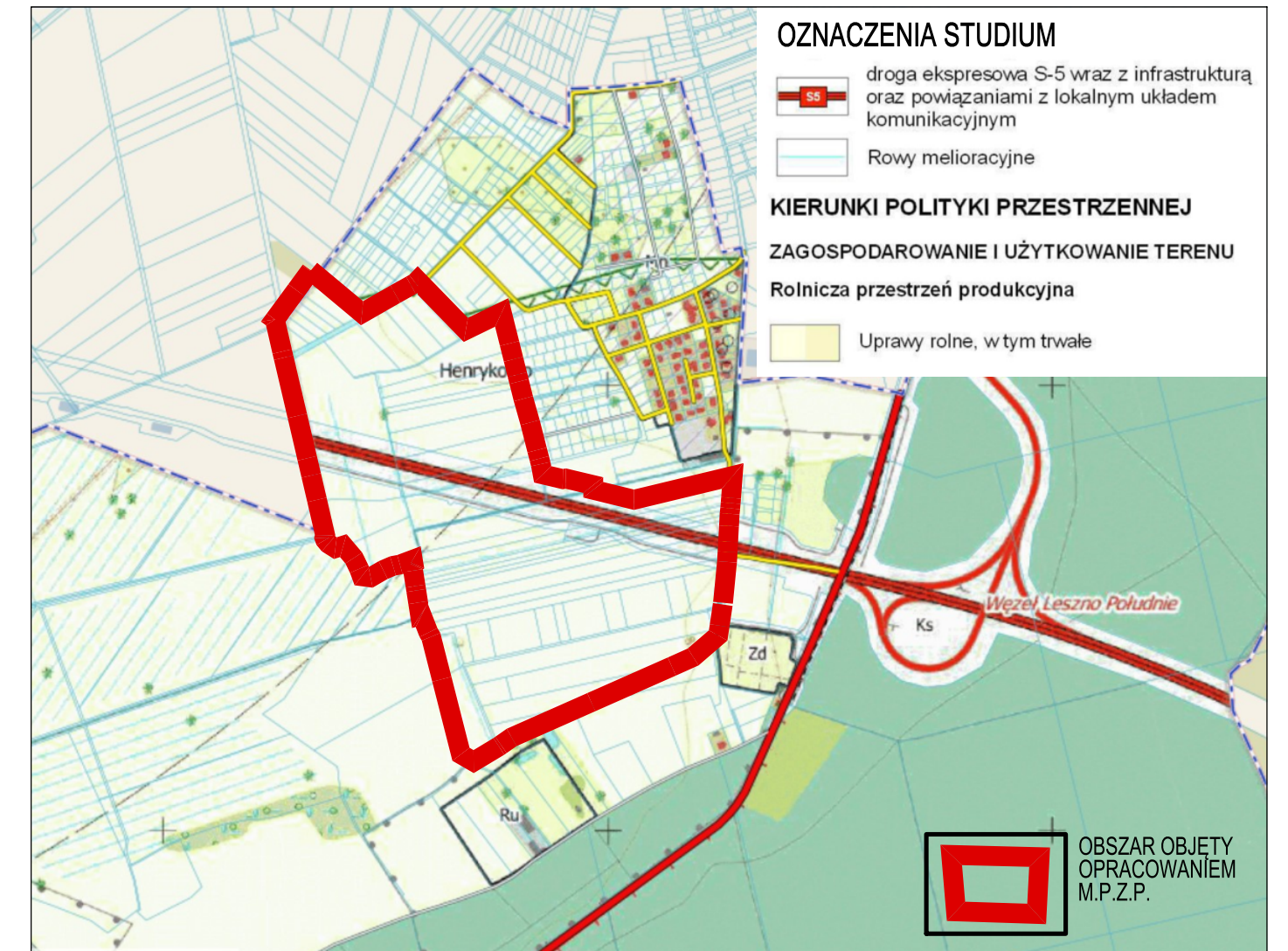


MIEJSCOWY PLAN ZAGOSPODAROWANIA PRZESTRZENNEGO DLA CZĘŚCI OBRĘBU HENRYKOWO W REJONIE DROGI EKSPRESOWEJ S5, GMINA ŚWIĘCIECHOWA



Wyrys ze Studium uwarunkowań i kierunków zagospodarowania przestrzennego gminy Święciechowa. (Uchwała Nr XXXV/263/2017 Rady Gminy Święciechowa z dnia 26 października 2017 r., zmieniona uchwałą Nr XXI/190/2020 Rady Gminy Święciechowa z dnia 23 lipca 2020 r.)



OZNACZENIA

— GRANICA OBSZARU OBJĘTEGO PLANEM

(obszar objęty planem znajduje się w zasięgu
Głównego Zbiornika Wód Podziemnych nr 307 "Sandr Leszno")

--- GRANICA GMINY

— LINIE ROZGRANICZAJĄCE TERENY O RÓŻNYM PRZEZNACZENIU
LUB RÓŻNYCH ZASADACH ZAGOSPODAROWANIA

RN TEREN ROLNICTWA Z ZAKAZEM ZABUDOWY

WS TEREN WÓD POWIERZCHNIOWYCH ŚRÓDLADOWYCH

W TEREN WÓD (RÓW MELIORACYJNY)

KDS TEREN DROGI EKSPRESOWEJ

KDD TEREN DROGI DOJAZDOWEJ

KR TEREN KOMUNIKACJI DROGOWEJ WEWNĘTRZNEJ

Licencja mapy zasadniczej w postaci wektorowej
Nr GN.VII.6642.653.2022_3013_P z dnia 31.10.2022

Układ współrzędnych:

ETRS89 / Poland zone 6, EPSG:2177