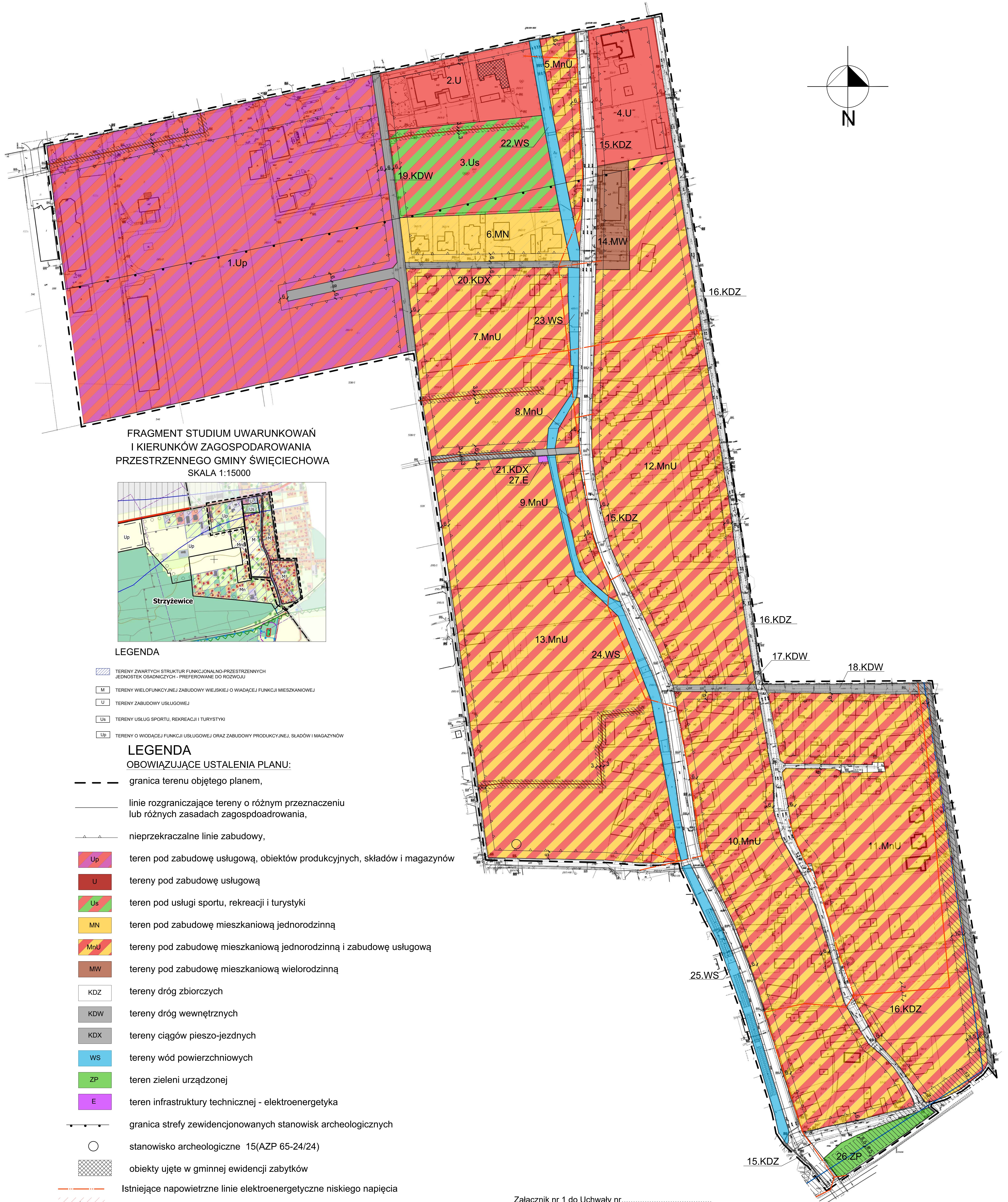
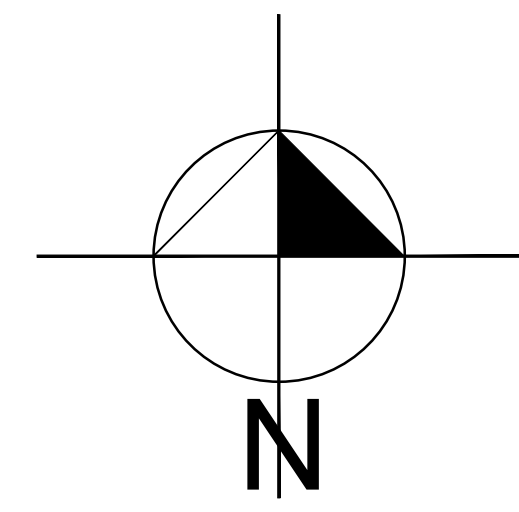
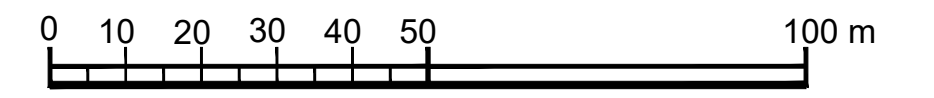
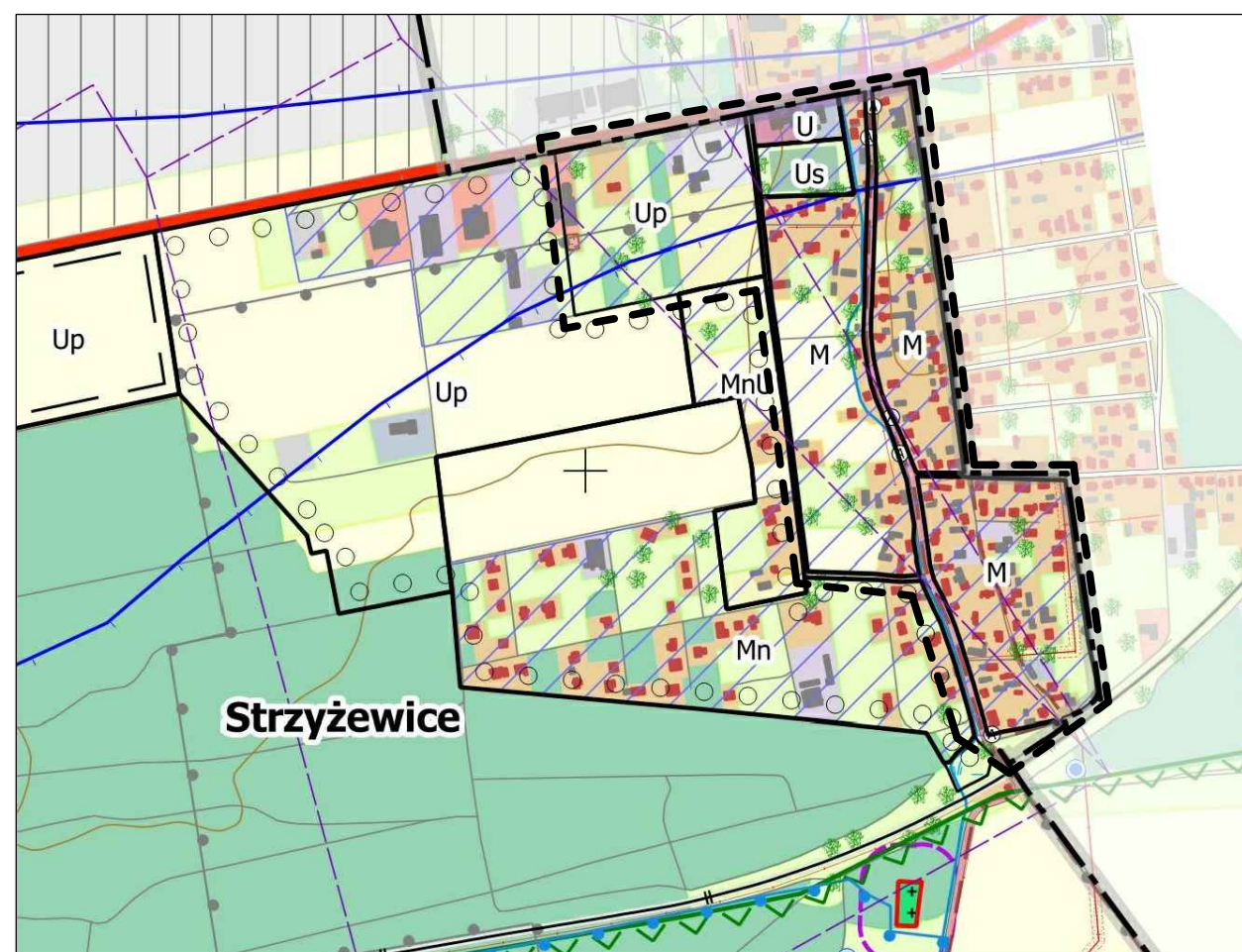


MIEJSCOWY PLAN ZAGOSPODAROWANIA  
PRZESTRZENNEGO DLA TERENU POŁOŻONEGO  
W MIEJSCOWOŚCI STRZYŻEWICE  
GMINA ŚWIĘCIECHOWA

SKALA 1: 1000



FRAGMENT STUDIUM UWARUNKOWAŃ  
I KIERUNKÓW ZAGOSPODAROWANIA  
PRZESTRZENNEGO GMINY ŚWIĘCIECHOWA  
SKALA 1:15000



LEGENDA

- TERENY ZWARTYCH STRUKTUR FUNKCJONALNO-PRZESTRZENNYCH JEDNOSTEK OSADNICZYCH - PREFEROWANE DO ROZWOJU
- TERENY WIELOFUNKCYJNEJ ZABUDOWY WIEJSKIEJ O WIODĄCEJ FUNKCJI MIESZKANIOWEJ
- TERENY ZABUDOWY USŁUGOWEJ
- TERENY USŁUG SPORTU, REKREACJI I TURYSTYKI
- TERENY O WIODĄCEJ FUNKCJI USŁUGOWEJ ORAZ ZABUDOWY PRODUKCYJNEJ, ŚLADÓW I MAGAZYNÓW

LEGENDA

OBOWIĄZUJĄCE USTALENIA PLANU:

- granica terenu objętego planem,
  - linie rozgraniczające tereny o różnym przeznaczeniu lub różnych zasadach zagospodarowania,
  - nieprzekraczalne linie zabudowy,
  - teren pod zabudowę usługową, obiektów produkcyjnych, składów i magazynów
  - tereny pod zabudowę usługową
  - teren pod usługi sportu, rekreacji i turystyki
  - teren pod zabudowę mieszkaniową jednorodzinną
  - tereny pod zabudowę mieszkaniową jednorodzinną i zabudowę usługową
  - tereny pod zabudowę mieszkaniową wielorodzinną
  - tereny dróg zbiorczych
  - tereny dróg wewnętrznych
  - tereny ciągów pieszo-jezdnych
  - tereny wód powierzchniowych
  - teren zieleni urządzonej
  - teren infrastruktury technicznej - elektroenergetyka
  - granica strefy zewidencjonowanych stanowisk archeologicznych
  - stanowisko archeologiczne 15(AZP 65-24/24)
  - obiekty ujęte w gminnej ewidencji zabytków
  - Istniejące napowietrzne linie elektroenergetyczne niskiego napięcia
  - Istniejąca napowietrzna linia elektroenergetyczna średniego napięcia wraz z pasami technicznymi
  - Istniejąca magistrala wodociągowa  $\varnothing$  800 wraz z pasem technicznym
  - Istniejące sieci kanalizacyjne  $\varnothing$  200 wraz z pasami technicznymi
- Teren objęty planem położony jest w granicach głównego zbiornika wód podziemnych Sandr Leszno – GZWP 307

Załącznik nr 1 do Uchwały nr.....  
Rady Gminy Święciechowa z dnia.....

ZESPÓŁ PROJEKTOWY	
mgr inż. arch. JERZY BOLANOWSKI	UPR. NR 1418/94
mgr MARIA DOBRON	
mgr MAREK KAMINSKI	
ROK 2022	