

PROTOKÓŁ Nr 8/2019

**z obrad VIII sesji Rady Gminy Świąciechowa, która odbyła się w dniu 25 kwietnia 2019 r. w sali posiedzeń Urzędu Gminy w Świąciechowie, ul. Rynek 14a
Obrady sesji rozpoczęto o godz. 13.00.**

Otwarcia obrad sesji dokonał Przewodniczący Rady Gminy – Jerzy Machowiak. Powitał wszystkich radnych oraz zaproszonych gości:
Pana Marka Lorycha – Wójta Gminy,
Pana Patryka Tomczaka - Sekretarza Gminy,
Pana Łukasza Ślaga - Skarbnika Gminy,
Pana Jerzego Bolanowskiego – planistę gminnego,
Panią Emilię Sworacka – radcę prawnego Urzędu Gminy,
Pana Przemysława Kołodziej – pracownika Urzędu Gminy,
Radnych powiatu leszczyńskiego,
Dyrektorów i kierowników gminnych jednostek organizacyjnych,
Sołtysów.

Na podstawie podpisanej listy obecności Przewodniczący Rady stwierdził, że w obradach uczestniczy 14 radnych, zatem Rada władna jest do podejmowania prawomocnych uchwał.

W posiedzeniu wzięło udział 14 członków.

Obecni:

1. Edyta Borowczak
2. Dominika Dudzisz
3. Tomasz Gorwa
4. Maria Jolanta Kin
5. Krzysztof Kołacki
6. Jerzy Kołodziej
7. ~~Mikołaj Kostaniak~~
8. Jerzy Machowiak
9. Lucyna Marciniak
10. Dariusz Matuszewski
11. Dawid Nowaczyk
12. Longina Raburska
13. Marcin Tajchert
14. Anna Urbańska
15. Anna Wasilewska

Lista obecności stanowi załącznik do protokołu.

Następnie Przewodniczący Rady przedstawił porządek obrad sesji, który przedstawiał się następująco:

1. Otwarcie.
2. Przyjęcie protokołu z obrad VII sesji Rady Gminy.
3. Informacja Wójta Gminy z działalności w okresie międzysesyjnym.

4. Sprawozdanie z realizacji Programu Współpracy Urzędu Gminy w Świąciechowie z Organizacjami Pozarządowymi w 2018 roku.
5. Projekty uchwał:
 - a) w sprawie zmiany Wieloletniej Prognozy Finansowej Gminy Świąciechowa na lata 2019 – 2025,
 - b) w sprawie zmian w budżecie Gminy na rok 2019,
 - c) zmieniająca Uchwałę Nr VII/57/2019 Rady Gminy Świąciechowa z dnia 28 marca 2019 r. w sprawie zarządzania poboru podatków od osób fizycznych w drodze inkasa, wyznaczenia inkasentów oraz określenia wysokości wynagrodzenia za inkaso,
 - d) w sprawie wydzierżawienia na okres powyżej 3 lat w trybie bezprzetargowym działki położonej w Trzebinach,
 - e) w sprawie ustalenia tygodniowego obowiązkowego wymiaru godzin zajęć dydaktycznych, wychowawczych i opiekuńczych dla nauczycieli przedszkola, pracujących z grupami obejmującymi dzieci 6-letnie i dzieci młodsze, prowadzonym przez Gminę Świąciechowa,
 - f) w sprawie określenia wykazu kąpielisk oraz sezonu kąpielowego na terenie Gminy Świąciechowa w 2019 roku,
 - g) w sprawie nadania nazwy drodze wewnętrznej w obrębie Henrykowo,
 - h) w sprawie przystąpienia do sporządzenia miejscowego planu zagospodarowania przestrzennego dla terenu położonego w obrębie Lasocice, gmina Świąciechowa w granicach określonych na załączniku graficznym,
 - i) w sprawie miejscowego planu zagospodarowania przestrzennego wschodniej części gminy Świąciechowa - rejon granicy z Miastem Leszno, Gminą Lipno i planowanego głównego węzła drogi ekspresowej - S5.
6. Wolne głosy i wnioski.
7. Odpowiedzi na wolne głosy i wnioski.
8. Zakończenie.

Głosowano w sprawie:

przyjęcia porządku obrad VIII Sesji Rady Gminy .

Wyniki głosowania

ZA: 14, PRZECIW: 0, WSTRZYMUJĘ SIĘ: 0, BRAK GŁOSU: 0, NIEOBECNI: 1

Wyniki imienne:

ZA (14)

Edyta Borowczak, Dominika Dudzisz, Tomasz Gorwa, Maria Jolanta Kin, Krzysztof Kołacki, Jerzy Kołodziej, Jerzy Machowiak, Lucyna Marciniak, Dariusz Matuszewski, Dawid Nowaczyk, Longina Raburska, Marcin Tajchert, Anna Urbańska, Anna Wasilewska

NIEOBECNI (1)

Mikołaj Kostaniak

Ad. 2. Przyjęcie protokołu z obrad VI sesji Rady Gminy.

Do protokołu z obrad VII sesji ustosunkował się Przewodniczący Rady Gminy.

W swej wypowiedzi przypomniał, jakimi tematami zajmowała się Rada. Stwierdził, że protokół odzwierciedla przebieg obrad, w związku, z czym wnioskował o jego

przyjęcie bez czytania. Wniosek przegłosowano i przyjęto jednogłośnie. Protokół znajduje się do wglądu w Urzędzie Gminy jak również opublikowany jest na stronach Biuletynu Informacji Publicznej.

Głosowano w sprawie:

Przyjęcia protokołu z obrad VII sesji Rady Gminy.

Wyniki głosowania

ZA: 14, PRZECIW: 0, WSTRZYMUJĘ SIĘ: 0, BRAK GŁOSU: 0, NIEOBECNI: 1

Wyniki imienne:

ZA (14)

Edyta Borowczak, Dominika Dudzisz, Tomasz Gorwa, Maria Jolanta Kin, Krzysztof Kołacki, Jerzy Kołodziej, Jerzy Machowiak, Lucyna Marciniak, Dariusz Matuszewski, Dawid Nowaczyk, Longina Raburska, Marcin Tajchert, Anna Urbańska, Anna Wasilewska

NIEOBECNI (1)

Mikołaj Kostaniak

Ad. 3 Sprawozdanie Wójta z działalności w okresie międzysesyjnym.

Sprawozdanie Wójta Gminy z okresu pomiędzy Sesjami Rady Gminy
29.03.2019 – 25.04.2019

1.	29.03.2019 r.	Udział w Spotkaniu Samorządowym w Krzemieniewie.
2.	01.04.2019 r.	Udział w spotkaniu zorganizowanym przez WSZ w Lesznie.
3.	02.04.2019 r.	Spotkanie z dyrektorami Szkół i Przedszkola.
4.	03.04.2019 r.	- Spotkanie z wykonawcą drogi ul. Kolejowej w Lasocicach, - Spotkanie z przedstawicielami KŁ nr 2 Szarak i rolnikami z Lasocic i Przybyszewa w/s szkód łowieckich.
5.	08.04.2019 r.	Podpisanie umowy na prace związane z przebudową hangaru na sprzęt wodny i utwardzeniem dojazdu do budynku socjalno – administracyjnego na plaży w Gołanicach.
6.	09.04.2019 r.	Spotkanie z prezesem ZUW we Wschowie.
7.	10.04.2019 r.	Udział w spotkaniu samorządowym w UM i G Bojanowo w/s Targów Wiosennych – Gołaszyn 2019.
8.	11.04.2019 r.	Udział w comiesięcznym spotkaniu z sołtysami.
9.	12.04.2019 r.	- Spotkanie z właścicielami działek rolnych położonych w obszarze 2PU projektowanego miejscowego pzp. - Spotkanie z przedstawicielem firmy ORTUS

10.	15.04.2019 r.	- Podpisanie aktu notarialnego na sprzedaż lokalu mieszkalnego w budynku byłego przedszkola w Niechłodzie, - Udział w zebraniu wiejskim w Niechłodzie.
11.	16.04.2019 r.	Udział w spotkaniu członków KZGRL w Trzebani.
12.	17.04.2019 r.	Udział w spotkaniu z Dyrektorem Departamentu Rolnictwa Wielkopolskiego Urzędu Marszałkowskiego.
13.	18.04.2019 r.	Udział w Komisji Rewizyjnej KZGRL w Lesznie.
14.	23.04.2019 r.	Udział w połączonym posiedzeniu Komisji Rady Gminy Świąciechowa.
15.	24.04.2019 r.	- Udział w posiedzeniu Komisji Rewizyjnej w zjeździe przedstawicieli Region Leszno, - Udział w posiedzeniu Powiatowej Rady WIR, - Udział w posiedzeniu Zarządu MZWiKW we Wschowie.

Zarządzenia

W okresie międzysesyjnym wydano 12 zarządzeń

Data	Dotyczy
29.03.2019 r.	w sprawie zmian w budżecie Gminy na rok 2019.
29.03.2019 r.	w sprawie pierwokupu nieruchomości.
29.03.2019 r.	w sprawie zmian w planie finansowym zadań z zakresu administracji rządowej oraz innych zleconych Gminie Świąciechowa odrębnymi ustawami na rok 2019.
03.04.2019 r.	w sprawie pierwokupu nieruchomości
09.04.2019 r.	w sprawie ogłoszenia drugiego ustnego przetargu nieograniczonego na najem lokalu użytkowego położonego w Lasocice.
09.04.2019 r.	w sprawie zmiany Wieloletniej Prognozy Finansowej na lata 2019 - 2025.
11.04.2019 r.	w sprawie powołania gminnego zespołu informatycznego oraz operatorów informatycznej obsługi obwodowych komisji wyborczych w związku z wyborami do Parlamentu Europejskiego

	zarządzonych na dzień 26 maja 2019 r.
12.04.2019 r.	zmieniające zarządzenie w sprawie powołania Zespołu Interdyscyplinarnego w Gminie Świąciechowa.
12.04.2019 r.	w sprawie powołania Zespołu Oceniającego Strategię Rozwiązywania Problemów Społecznych Gminy Świąciechowa na lata 2014 - 2024.
15.04.2019 r.	w sprawie podania do publicznej wiadomości wykazu nieruchomości przeznaczonych do oddania w dzierżawę i uchylenia zarządzenia nr 0050/18/2019 Wójta Gminy Świąciechowa z dnia 20 lutego 2019 r.
15.04.2019 r.	w sprawie wskazania miejsc na obszarze Gminy Świąciechowa przeznaczonych na bezpłatne umieszczanie urzędowych obwieszczeń wyborczych i plakatów wszystkich komitetów wyborczych na czas kampanii wyborczej w związku z wyborami do Parlamentu Europejskiego wyznaczonych na dzień 26 maja 2019 r.
15.04.2019 r.	w sprawie powołania Zespołu ds. Wspierania Inicjatyw Lokalnych do zadań realizowanych w 2020 r.

1) Przetarg nieograniczony na zadanie pn. „Budowa drogi pl. Majora Henryka Sucharskiego i ul. Andersa w Świąciechowie”

Ogłoszony: 15.03.2019 r.

Termin składania ofert: 01.04.2019 r.

Do upływu terminu składania ofert wpłynęło 5 ofert.

Lp.	Wykonawca (nazwa i adres)	Cena ofertowa brutto	Oferowana długość okresu gwarancji	Termin płatności	Termin wykonania
1	Konsorcjum firm: Lider: LU – MAX Łukasz Masłowski ul. Świąciechowska 158 64 – 100 Leszno Parter: Przedsiębiorstwo Transportowo Spedycyjno Handlowe „PRA-MAS” Sp. z o.o. ul. Świąciechowska 158	344 530,24 zł	84 miesiące	przelew do 30 dni od dnia doręczenia zamawiającemu faktury VAT	do 31 lipca 2019 r.

	64 – 100 Leszno				
2	PUB „BRUKPOL” S.C. Strzelce Wielkie 81 c 63 – 820 Piaski	409 999,92 zł	84 miesiące	przelew do 30 dni od dnia doręczenia zamawiającemu faktury VAT	do 31 lipca 2019 r.
3	NODO Sp. z o.o. ul. Gronowska 46 64 - 100 Leszno	356 817,57 zł	84 miesiące	przelew do 30 dni od dnia doręczenia zamawiającemu faktury VAT	do 31 lipca 2019 r.
4	DROGTRANZ Sp. z o.o. ul. Witosza 8 56 – 200 Góra	372 739,59 zł	84 miesiące	przelew do 30 dni od dnia doręczenia zamawiającemu faktury VAT	do 31 lipca 2019 r.
5	„AS” Piotr Frąckowiak ul. Kręta 33/2 63 – 800 Gostyń	447 310,26 zł	84 miesiące	przelew do 30 dni od dnia doręczenia zamawiającemu faktury VAT	do 31 lipca 2019 r.

Jako najkorzystniejszą wybrano ofertę złożoną przez:

Konsorcjum firm:

Lider: LU – MAX Łukasz Masłowski
ul. Święciechowska 158
64 – 100 Leszno

**Partner: Przedsiębiorstwo Transportowo
Spedycyjno Handlowe „PRA-MAS” Sp. z o.o.**
ul. Święciechowska 158
64 – 100 Leszno

cena: **344 530,24 zł (brutto),**

okres gwarancji jakości: **84 miesiące,**

oferowany termin płatności: **przelew 30 dni od dnia doręczenia zamawiającemu faktur VAT,**

liczba przyznanych punktów w kryterium cena ofertowa brutto: **60 pkt**

liczba przyznanych punktów w kryterium okres gwarancji jakości: **35,00 pkt**

liczba przyznanych punktów w kryterium termin płatności: **5 pkt**

całkowita liczba przyznanych punktów: **100 pkt.**

2) Przetarg nieograniczony na zadanie pn. „Przeniesienie Sali wiejskiej i utworzenie Stodoły Marzeń w Trzebinach”

Ogłoszony: 21.03.2019 r.

Termin składania ofert: 05.04.2019 r.

Do upływu terminu składania ofert wpłynęła 1 oferta.

Lp.	Wykonawca (nazwa i adres)	Cena ofertowa brutto	Oferowana długość okresu gwarancji	Termin płatności	Termin wykonania
1	LUX Urszula Żukowska, Grzegorz Żukowski S.C. Ul. Powstańców Wlkp. 6 64-115 Świąciechowa	278 795,93 zł	84 miesiące	przelew do 30 dni od dnia doręczenia zamawiającemu faktury VAT	do 15 lipca 2019 r.

Dnia 9 kwietnia 2019 r. Gmina Świąciechowa unieważniła przedmiotowe postępowanie o udzielenie zamówienia publicznego prowadzonego w trybie przetargu nieograniczonego, na podstawie art. 93 ust. 1 pkt 4 ustawy Prawo zamówień publicznych, tj. z uwagi na fakt, iż cena najkorzystniejszej oferty przewyższa kwotę, którą Zamawiający zamierza przeznaczyć na sfinansowanie zamówienia.

3) Przetarg nieograniczony na zadanie pn. „Adaptacja budynku byłego Przedszkola w Świąciechowie na potrzeby klubu dziecięcego i klubu seniora”

Ogłoszony: 29.03.2019 r.

Termin składania ofert: 15.04.2019 r.

Do upływu terminu składania ofert wpłynęły 2 oferty.

Lp.	Wykonawca (nazwa i adres)	Cena ofertowa brutto	Oferowana długość okresu gwarancji	Termin płatności	Termin wykonania
1	FIRMA ARCHITEKTONICZNO- BUDOWLANA RESTAURACJA ZABYTKÓW „ARCHITEKTON” Leszek Peljan, Leszek Link Spółka Jawna Rynek 4a 67 – 200 Głogów	3 678 913,94 zł	72 miesiące	przelew do 30 dni od dnia doręczenia zamawiającemu faktury VAT	do 30 listopada 2019 r.

2	KONSORCJUM BUDOWLANE: LIDER – Usługi Budowlane Piotr Giera Dzięczyna 28 a 64 – 125 Poniec UCZESTNIK – FIRMA GIERA PIOTR GIERA, DANIEL GIERA Sp. z o.o. Dzięczyna 28 a 64 – 125 Poniec	2 355 375,92 zł	84 miesiące	przelew do 30 dni od dnia doręczenia zamawiającemu faktury VAT	do 30 listopada 2019 r.
---	--	-----------------	-------------	--	-------------------------

Trwa weryfikacja ofert.

4) Dnia 9.04.2019r. ogłoszono drugi ustny przetarg nieograniczony na najem lokalu użytkowego położonego w Lasocicach.

- lokal użytkowy położony na parterze budynku sali wiejskiej – cena wywoławcza czynszu za 1m2 powierzchni użytkowej wynosi 13,55zł plus podatek VAT 23%.

Termin wpłaty wadium: 7.05.2019r.

Wadium w wysokości 200,00zł

Termin przetargu : 10.05.2019r.

5) Przetarg nieograniczony na zadanie pn. „Przeniesienie Sali wiejskiej i utworzenie Stodoły Marzeń w Trzebinach”

Ogłoszony: 12.04.2019 r.

Termin składania ofert: 30.04.2019 r.

6) Dnia 19.04 2019r. przeprowadzono trzeci ustny przetarg nieograniczony na sprzedaż nieruchomości gruntowej niezabudowanej, stanowiącej własność gminy położonej w obrębie wsi Świąciechowa.

- działka nr 1220/33 o pow. 0,5000ha – cena wywoławcza netto 214.050,00zł

Termin wpłaty wadium: 16.04.2019r.

Wadium w wysokości 15.000,00zł

Termin przetargu : 19.04.2019r.

Na dzień 16.04.2019r. na koncie odnotowano 3 wpłaty wadium.

Do przetargu przystąpiło 3 oferentów. Działka została sprzedana za kwotę 248.437,00 brutto.

Radna Anna Wasilewska zapytała czy jest zainteresowanie na najem lokalu użytkowego położonego w Lasocicach.

Wójt Gminy odnosząc się do zapytania Radnej Anny Wasilewskiej podkreślił, iż jest to drugi ogłoszony przetarg, zatem nie ma potencjalnych zainteresowanych na najem lokalu.

Radna Longina Raburska zapytała, czego dotyczyła rozmowa z przedstawicielem Firmy ORTUS.

W odpowiedzi na zapytanie Radnej Wójt Gminy poinformował, iż na początku roku Gmina podjęła współpracę z Firmą ORTUS w ramach opracowania koncepcji zagospodarowania ścieków w Niechłodzie. Następnie Wójt Gminy przedstawił podjęte kroki oraz planowane działania.

Ad.4. Sprawozdanie z realizacji Programu Współpracy Urzędu Gminy w Świąciechowie z Organizacjami Pozarządowymi w 2018 roku.

Przewodniczący Rady Gminy Pan Jerzy Machowiak poinformował, iż podczas posiedzenia Komisji Stałych sprawozdanie z realizacji Programu Współpracy Urzędu Gminy z Organizacjami Pozarządowymi za rok 2018 zostało szczegółowo omówione. Radni nie wnieśli uwag do przedstawionego sprawozdania.

Sprawozdanie z realizacji Programu Współpracy Urzędu Gminy w Świąciechowie z Organizacjami Pozarządowymi w 2018 roku stanowi załącznik do protokołu.

Ad.5. Projekty uchwał:

a) w sprawie zmiany Wieloletniej Prognozy Finansowej Gminy Świąciechowa na lata 2019 – 2025,

Głosowano w sprawie:

zmiany Wieloletniej Prognozy Finansowej Gminy Świąciechowa na lata 2019 – 2025.

Wyniki głosowania

ZA: 14, PRZECIW: 0, WSTRZYMUJĘ SIĘ: 0, BRAK GŁOSU: 0, NIEOBECNI: 1

Wyniki imienne:

ZA (14)

Edyta Borowczak, Dominika Dudzisz, Tomasz Gorwa, Maria Jolanta Kin, Krzysztof Kołacki, Jerzy Kołodziej, Jerzy Machowiak, Lucyna Marciniak, Dariusz Matuszewski, Dawid Nowaczyk, Longina Raburska, Marcin Tajchert, Anna Urbańska, Anna Wasilewska

NIEOBECNI (1)

Mikołaj Kostaniak

Uchwała Nr VIII/63/2019 stanowi załącznik do protokołu.

b) w sprawie zmian w budżecie Gminy na rok 2019,

Głosowano w sprawie:

zmian w budżecie Gminy na rok 2019.

Wyniki głosowania

ZA: 14, PRZECIW: 0, WSTRZYMUJĘ SIĘ: 0, BRAK GŁOSU: 0, NIEOBECNI: 1

Wyniki imienne:

ZA (14)

Edyta Borowczak, Dominika Dudzisz, Tomasz Gorwa, Maria Jolanta Kin, Krzysztof

Kołacki, Jerzy Kołodziej, Jerzy Machowiak, Lucyna Marciniak, Dariusz Matuszewski, Dawid Nowaczyk, Longina Raburska, Marcin Tajchert, Anna Urbańska, Anna Wasilewska
NIEOBECNI (1)
Mikołaj Kostaniak

Uchwała Nr VIII/64/2019 stanowi załącznik do protokołu.

c) zmieniająca Uchwałę Nr VII/57/2019 Rady Gminy Święciechowa z dnia 28 marca 2019 r. w sprawie zarządzania poboru podatków od osób fizycznych w drodze inkasa, wyznaczenia inkasentów oraz określenia wysokości wynagrodzenia za inkaso,

Głosowano w sprawie:

zmieniającej Uchwałę Nr VII/57/2019 Rady Gminy Święciechowa z dnia 28 marca 2019 r. w sprawie zarządzania poboru podatków od osób fizycznych w drodze inkasa, wyznaczenia inkasentów oraz określenia wysokości wynagrodzenia za inkaso, .

Wyniki głosowania

ZA: 12, PRZECIW: 0, WSTRZYMUJĘ SIĘ: 2, BRAK GŁOSU: 0, NIEOBECNI: 1

Wyniki imienne:

ZA (12)

Edyta Borowczak, Dominika Dudzisz, Tomasz Gorwa, Maria Jolanta Kin, Jerzy Kołodziej, Jerzy Machowiak, Lucyna Marciniak, Dariusz Matuszewski, Dawid Nowaczyk, Longina Raburska, Marcin Tajchert, Anna Wasilewska

WSTRZYMUJĘ SIĘ (2)

Krzysztof Kołacki, Anna Urbańska

NIEOBECNI (1)

Mikołaj Kostaniak

Uchwała Nr VIII/65/2019 stanowi załącznik do protokołu.

d) w sprawie wydzierżawienia na okres powyżej 3 lat w trybie bezprzetargowym działki położonej w Trzebinach,

Głosowano w sprawie:

wydzierżawienia na okres powyżej 3 lat w trybie bezprzetargowym działki położonej w Trzebinach, .

Wyniki głosowania

ZA: 14, PRZECIW: 0, WSTRZYMUJĘ SIĘ: 0, BRAK GŁOSU: 0, NIEOBECNI: 1

Wyniki imienne:

ZA (14)

Edyta Borowczak, Dominika Dudzisz, Tomasz Gorwa, Maria Jolanta Kin, Krzysztof Kołacki, Jerzy Kołodziej, Jerzy Machowiak, Lucyna Marciniak, Dariusz Matuszewski, Dawid Nowaczyk, Longina Raburska, Marcin Tajchert, Anna Urbańska, Anna Wasilewska

NIEOBECNI (1)
Mikołaj Kostaniak

Uchwała Nr VIII/66/2019 stanowi załącznik do protokołu.

e) w sprawie ustalenia tygodniowego obowiązkowego wymiaru godzin zajęć dydaktycznych, wychowawczych i opiekuńczych dla nauczycieli przedszkola, pracujących z grupami obejmującymi dzieci 6-letnie i dzieci młodsze, prowadzonym przez Gminę Święciechowa,

Głosowano w sprawie:

ustalenia tygodniowego obowiązkowego wymiaru godzin zajęć dydaktycznych, wychowawczych i opiekuńczych dla nauczycieli przedszkola, pracujących z grupami obejmującymi dzieci 6-letnie i dzieci młodsze, prowadzonym przez Gminę Święciechowa, .

Wyniki głosowania

ZA: 14, PRZECIW: 0, WSTRZYMUJĘ SIĘ: 0, BRAK GŁOSU: 0, NIEOBECNI: 1

Wyniki imienne:

ZA (14)

Edyta Borowczak, Dominika Dudzisz, Tomasz Gorwa, Maria Jolanta Kin, Krzysztof Kołacki, Jerzy Kołodziej, Jerzy Machowiak, Lucyna Marciniak, Dariusz Matuszewski, Dawid Nowaczyk, Longina Raburska, Marcin Tajchert, Anna Urbańska, Anna Wasilewska

NIEOBECNI (1)

Mikołaj Kostaniak

Uchwała Nr VIII/67/2019 stanowi załącznik do protokołu.

f) w sprawie określenia wykazu kąpielisk oraz sezonu kąpielowego na terenie Gminy Święciechowa w 2019 roku,

Głosowano w sprawie:

określenia wykazu kąpielisk oraz sezonu kąpielowego na terenie Gminy Święciechowa w 2019 roku.

Wyniki głosowania

ZA: 14, PRZECIW: 0, WSTRZYMUJĘ SIĘ: 0, BRAK GŁOSU: 0, NIEOBECNI: 1

Wyniki imienne:

ZA (14)

Edyta Borowczak, Dominika Dudzisz, Tomasz Gorwa, Maria Jolanta Kin, Krzysztof Kołacki, Jerzy Kołodziej, Jerzy Machowiak, Lucyna Marciniak, Dariusz Matuszewski, Dawid Nowaczyk, Longina Raburska, Marcin Tajchert, Anna Urbańska, Anna Wasilewska

NIEOBECNI (1)

Mikołaj Kostaniak

Uchwała Nr VIII/68/2019 stanowi załącznik do protokołu.

g) w sprawie nadania nazwy drodze wewnętrznej w obrębie Henrykowo,
Przewodniczący Rady Gminy podkreślił, iż drodze nadano nazwę ul. Krzemowa.

Głosowano w sprawie:

nadania nazwy drodze wewnętrznej w obrębie Henrykowo,.

Wyniki głosowania

ZA: 14, PRZECIW: 0, WSTRZYMUJĘ SIĘ: 0, BRAK GŁOSU: 0, NIEOBECNI: 1

Wyniki imienne:

ZA (14)

Edyta Borowczak, Dominika Dudzisz, Tomasz Gorwa, Maria Jolanta Kin, Krzysztof Kołacki, Jerzy Kołodziej, Jerzy Machowiak, Lucyna Marciniak, Dariusz Matuszewski, Dawid Nowaczyk, Longina Raburska, Marcin Tajchert, Anna Urbańska, Anna Wasilewska

NIEOBECNI (1)

Mikołaj Kostaniak

Uchwała Nr VIII/69/2019 stanowi załącznik do protokołu.

h) w sprawie przystąpienia do sporządzenia miejscowego planu zagospodarowania przestrzennego dla terenu położonego w obrębie Lasocice, gmina Święciechowa w granicach określonych na załączniku graficznym,

Głosowano w sprawie:

przystąpienia do sporządzenia miejscowego planu zagospodarowania przestrzennego dla terenu położonego w obrębie Lasocice, gmina Święciechowa w granicach określonych na załączniku graficznym.

Wyniki głosowania

ZA: 14, PRZECIW: 0, WSTRZYMUJĘ SIĘ: 0, BRAK GŁOSU: 0, NIEOBECNI: 1

Wyniki imienne:

ZA (14)

Edyta Borowczak, Dominika Dudzisz, Tomasz Gorwa, Maria Jolanta Kin, Krzysztof Kołacki, Jerzy Kołodziej, Jerzy Machowiak, Lucyna Marciniak, Dariusz Matuszewski, Dawid Nowaczyk, Longina Raburska, Marcin Tajchert, Anna Urbańska, Anna Wasilewska

NIEOBECNI (1)

Mikołaj Kostaniak

Uchwała Nr VIII/70/2019 stanowi załącznik do protokołu.

i) w sprawie miejscowego planu zagospodarowania przestrzennego wschodniej części gminy Świąciechowa - rejon granicy z Miastem Leszno, Gminą Lipno i planowanego głównego węzła drogi ekspresowej - S5.

Rada Gminy przystąpiła do rozpatrzenia uwag do projektu planu.

W pierwszej kolejności rozstrzygnięta została uwaga zgłoszona przez grupę 9 osób fizycznych w dniu 07.12.2017 r.

Pan Jerzy Bolanowski przedstawił uwagi zapisane w pkt. 1 załącznika tabelarycznego do projektu uchwały, wniesione przez 9 osób, oraz wskazał w jakiej części Wójt Gminy uwzględnił uwagę tych osób.

Głosowano w sprawie:

akceptacji uwzględnionej (przez Wójta) uwagi osób fizycznych (zgłoszonej w dniu 07.12.2017 r.) w części dotyczącej dopisania do projektu planu zakazu prowadzenia działalności polegającej na gromadzeniu, przetwarzaniu i segregacji odpadów – dopisano w dziale II, rozdział 1 § 8 pkt 1 i 3.

Wyniki głosowania

ZA: 14, PRZECIW: 0, WSTRZYMUJĘ SIĘ: 0, BRAK GŁOSU: 0, NIEOBECNI: 1

Wyniki imienne:

ZA (14)

Edyta Borowczak, Dominika Dudzisz, Tomasz Gorwa, Maria Jolanta Kin, Krzysztof Kołacki, Jerzy Kołodziej, Jerzy Machowiak, Lucyna Marciniak, Dariusz Matuszewski, Dawid Nowaczyk, Longina Raburska, Marcin Tajchert, Anna Urbańska, Anna Wasilewska

NIEOBECNI (1)

Mikołaj Kostaniak

Przedstawione uwagi zostały zaakceptowane.

Głosowano w sprawie:

uwzględnienia uwagi 9 osób fizycznych, zgłoszonej przez osoby fizyczne 7 grudnia 2017 r. w części nieuwzględnionej przez Wójta Gminy, a dotyczącej wprowadzenia dodatkowych ustaleń w zakresie ochrony środowiska, gdyż wynikają one z przepisów odrębnych .

Wyniki głosowania

ZA: 1, PRZECIW: 13, WSTRZYMUJĘ SIĘ: 0, BRAK GŁOSU: 0, NIEOBECNI: 1

Wyniki imienne:

ZA (1)

Maria Jolanta Kin

PRZECIW (13)

Edyta Borowczak, Dominika Dudzisz, Tomasz Gorwa, Krzysztof Kołacki, Jerzy Kołodziej, Jerzy Machowiak, Lucyna Marciniak, Dariusz Matuszewski, Dawid

Nowaczyk, Longina Raburska, Marcin Tajchert, Anna Urbańska, Anna Wasilewska
NIEOBECNI (1)
Mikołaj Kostaniak

Przedstawione uwagi nie zostały zaakceptowane.

Następnie rozpatrzono uwagi zgłoszone w okresie od 03.09.2018 r. do 05.09.2018 r.

Głosowano w sprawie:

akceptacji uwzględnienia uwag osób fizycznych (uwzględnione przez Wójta w projekcie planu w części dotyczącej zachowania zapisów przedstawionych w projekcie planu dla jednostki 2.Pu (który podlegał wyłożeniu w dniach od 16.07.2018 r. do 14.08. 2018 r.) – gdyż zapisy zostały zachowane w projekcie miejscowego planu zagospodarowania przestrzennego wschodniej części gminy Święciechowa - rejon granicy z miastem Leszno, gminą Lipno i planowanego głównego węzła drogi ekspresowej - S5.

Wyniki głosowania

ZA: 14, PRZECIW: 0, WSTRZYMUJĘ SIĘ: 0, BRAK GŁOSU: 0, NIEOBECNI: 1

Wyniki imienne:

ZA (14)

Edyta Borowczak, Dominika Dudzisz, Tomasz Gorwa, Maria Jolanta Kin, Krzysztof Kołacki, Jerzy Kołodziej, Jerzy Machowiak, Lucyna Marciniak, Dariusz Matuszewski, Dawid Nowaczyk, Longina Raburska, Marcin Tajchert, Anna Urbańska, Anna Wasilewska

NIEOBECNI (1)

Mikołaj Kostaniak

Przedstawione uwagi zostały zaakceptowane.

Następnie Rada rozstrzygała uwagi lub części uwag nie uwzględnione przez Wójta Gminy wymienione w załączniku tabelarycznym pkt 2-67 załącznika tabelarycznego. Głosowanie odbyło się na pojedyncze uwagi lub na kilka takich samych uwag, przy czym w przypadku, gdy Radni głosowali przeciw uwzględnieniu uwagi to uzasadnieniem odrzucenia uwagi lub części danej uwagi było uzasadnienie zgodnie z kolumną 5 załącznika.

Pan Bolanowski przedstawił uwagi pkt 2.1 załącznika tabelarycznego.

Głosowano w sprawie:

uwzględnienia uwagi osoby prawnej – pkt 2.1 załącznika tabelarycznego

Wyniki głosowania

ZA: 2, PRZECIW: 12, WSTRZYMUJĘ SIĘ: 0, BRAK GŁOSU: 0, NIEOBECNI: 1

Wyniki imienne:

ZA (2)

Jerzy Kołodziej, Longina Raburska

PRZECIW (12)

Edyta Borowczak, Dominika Dudzisz, Tomasz Gorwa, Maria Jolanta Kin, Krzysztof Kołacki, Jerzy Machowiak, Lucyna Marciniak, Dariusz Matuszewski, Dawid Nowaczyk, Marcin Tajchert, Anna Urbańska, Anna Wasilewska

NIEOBECNI (1)

Mikołaj Kostaniak

Przedstawione uwagi nie zostały zaakceptowane.

Pan Bolanowski przedstawił uwagi pkt 2.2 załącznika tabelarycznego.

Głosowano w sprawie:

uwzględnienia uwagi osoby prawnej – pkt 2.2 załącznika tabelarycznego

Wyniki głosowania

ZA: 1, PRZECIW: 12, WSTRZYMUJĘ SIĘ: 1, BRAK GŁOSU: 0, NIEOBECNI: 1

Wyniki imienne:

ZA (1)

Maria Jolanta Kin

PRZECIW (12)

Edyta Borowczak, Dominika Dudzisz, Tomasz Gorwa, Krzysztof Kołacki, Jerzy Machowiak, Lucyna Marciniak, Dariusz Matuszewski, Dawid Nowaczyk, Longina Raburska, Marcin Tajchert, Anna Urbańska, Anna Wasilewska

WSTRZYMUJĘ SIĘ (1)

Jerzy Kołodziej

NIEOBECNI (1)

Mikołaj Kostaniak

Przedstawiona uwaga nie została zaakceptowana.

Pan Bolanowski przedstawił uwagi pkt 2.3 załącznika tabelarycznego.

Głosowano w sprawie:

uwzględnienia uwagi osoby prawnej – pkt 2.3 załącznika tabelarycznego

Wyniki głosowania

ZA: 0, PRZECIW: 14, WSTRZYMUJĘ SIĘ: 0, BRAK GŁOSU: 0, NIEOBECNI: 1

Wyniki imienne:

PRZECIW (14)

Edyta Borowczak, Dominika Dudzisz, Tomasz Gorwa, Maria Jolanta Kin, Krzysztof Kołacki, Jerzy Kołodziej, Jerzy Machowiak, Lucyna Marciniak, Dariusz Matuszewski, Dawid Nowaczyk, Longina Raburska, Marcin Tajchert, Anna Urbańska, Anna Wasilewska

NIEOBECNI (1)
Mikołaj Kostaniak

Przedstawiona uwaga nie została zaakceptowana.

Pan Bolanowski przedstawił uwagi pkt 2.4 załącznika tabelarycznego.

Głosowano w sprawie:

uwzględnienia uwagi osoby prawnej – pkt 2.4 załącznika tabelarycznego

Wyniki głosowania

ZA: 0, PRZECIW: 14, WSTRZYMUJĘ SIĘ: 0, BRAK GŁOSU: 0, NIEOBECNI: 1

Wyniki imienne:

PRZECIW (14)

Edyta Borowczak, Dominika Dudzisz, Tomasz Gorwa, Maria Jolanta Kin, Krzysztof Kołacki, Jerzy Kołodziej, Jerzy Machowiak, Lucyna Marciniak, Dariusz Matuszewski, Dawid Nowaczyk, Longina Raburska, Marcin Tajchert, Anna Urbańska, Anna Wasilewska

NIEOBECNI (1)

Mikołaj Kostaniak

Przedstawiona uwaga nie została zaakceptowana.

Pan Bolanowski przedstawił uwagi pkt 3-6 i 11 załącznika tabelarycznego.

Głosowano w sprawie:

uwzględnienia uwag osób fizycznych w części dotyczącej zaostrożenia zapisów dla jednostki 2. Pu poprzez dopisanie bezwzględnego zakazu inwestycji OZE – innych niż fotowoltaika (uwagi wymienione w punktach 3-6, 11 załącznika tabelarycznego) .

Wyniki głosowania

ZA: 0, PRZECIW: 14, WSTRZYMUJĘ SIĘ: 0, BRAK GŁOSU: 0, NIEOBECNI: 1

Wyniki imienne:

PRZECIW (14)

Edyta Borowczak, Dominika Dudzisz, Tomasz Gorwa, Maria Jolanta Kin, Krzysztof Kołacki, Jerzy Kołodziej, Jerzy Machowiak, Lucyna Marciniak, Dariusz Matuszewski, Dawid Nowaczyk, Longina Raburska, Marcin Tajchert, Anna Urbańska, Anna Wasilewska

NIEOBECNI (1)

Mikołaj Kostaniak

Przedstawione uwagi nie zostały zaakceptowane.

Pan Bolanowski przedstawił uwagi pkt 7-10 załącznika tabelarycznego.

Głosowano w sprawie:

uwzględnienia uwag osób fizycznych – pkt 7 - 10 załącznika tabelarycznego

Wyniki głosowania

ZA: 0, PRZECIW: 14, WSTRZYMUJĘ SIĘ: 0, BRAK GŁOSU: 0, NIEOBECNI: 1

Wyniki imienne:

PRZECIW (14)

Edyta Borowczak, Dominika Dudzisz, Tomasz Gorwa, Maria Jolanta Kin, Krzysztof Kołacki, Jerzy Kołodziej, Jerzy Machowiak, Lucyna Marciniak, Dariusz Matuszewski, Dawid Nowaczyk, Longina Raburska, Marcin Tajchert, Anna Urbańska, Anna Wasilewska

NIEOBECNI (1)

Mikołaj Kostaniak

Przedstawione uwagi nie zostały zaakceptowane.

Pan Bolanowski przedstawił uwagi pkt 12 załącznika tabelarycznego.

Głosowano w sprawie:

uwzględnienia uwag osoby fizycznej – pkt 12 załącznika tabelarycznego

Wyniki głosowania

ZA: 0, PRZECIW: 14, WSTRZYMUJĘ SIĘ: 0, BRAK GŁOSU: 0, NIEOBECNI: 1

Wyniki imienne:

PRZECIW (14)

Edyta Borowczak, Dominika Dudzisz, Tomasz Gorwa, Maria Jolanta Kin, Krzysztof Kołacki, Jerzy Kołodziej, Jerzy Machowiak, Lucyna Marciniak, Dariusz Matuszewski, Dawid Nowaczyk, Longina Raburska, Marcin Tajchert, Anna Urbańska, Anna Wasilewska

NIEOBECNI (1)

Mikołaj Kostaniak

Przedstawione uwagi nie zostały zaakceptowane.

Pan Bolanowski przedstawił uwagi pkt 13 załącznika tabelarycznego.

Głosowano w sprawie:

uwzględnienia uwagi osoby fizycznej – pkt 13 załącznika tabelarycznego

Wyniki głosowania

ZA: 0, PRZECIW: 14, WSTRZYMUJĘ SIĘ: 0, BRAK GŁOSU: 0, NIEOBECNI: 1

Wyniki imienne:

PRZECIW (14)

Edyta Borowczak, Dominika Dudzisz, Tomasz Gorwa, Maria Jolanta Kin, Krzysztof Kołacki, Jerzy Kołodziej, Jerzy Machowiak, Lucyna Marciniak, Dariusz Matuszewski, Dawid Nowaczyk, Longina Raburska, Marcin Tajchert, Anna Urbańska, Anna Wasilewska

NIEOBECNI (1)
Mikołaj Kostaniak

Przedstawione uwagi nie zostały zaakceptowane.

Pan Bolanowski przedstawił uwagi pkt 14 załącznika tabelarycznego.

Głosowano w sprawie:

uwzględnienia uwagi osoby fizycznej – pkt 14 załącznika tabelarycznego

Wyniki głosowania

ZA: 0, PRZECIW: 14, WSTRZYMUJĘ SIĘ: 0, BRAK GŁOSU: 0, NIEOBECNI: 1

Wyniki imienne:

PRZECIW (14)

Edyta Borowczak, Dominika Dudzisz, Tomasz Gorwa, Maria Jolanta Kin, Krzysztof Kołacki, Jerzy Kołodziej, Jerzy Machowiak, Lucyna Marciniak, Dariusz Matuszewski, Dawid Nowaczyk, Longina Raburska, Marcin Tajchert, Anna Urbańska, Anna Wasilewska

NIEOBECNI (1)

Mikołaj Kostaniak

Przedstawione uwagi nie zostały zaakceptowane.

Pan Bolanowski przedstawił uwagi pkt 15 załącznika tabelarycznego.

Głosowano w sprawie:

uwzględnienia uwagi osoby fizycznej – pkt 15 załącznika tabelarycznego

Wyniki głosowania

ZA: 2, PRZECIW: 12, WSTRZYMUJĘ SIĘ: 0, BRAK GŁOSU: 0, NIEOBECNI: 1

Wyniki imienne:

ZA (2)

Maria Jolanta Kin, Anna Urbańska

PRZECIW (12)

Edyta Borowczak, Dominika Dudzisz, Tomasz Gorwa, Krzysztof Kołacki, Jerzy Kołodziej, Jerzy Machowiak, Lucyna Marciniak, Dariusz Matuszewski, Dawid Nowaczyk, Longina Raburska, Marcin Tajchert, Anna Wasilewska

NIEOBECNI (1)

Mikołaj Kostaniak

Przedstawione uwagi nie zostały zaakceptowane.

Pan Bolanowski przedstawił uwagi pkt 16 załącznika tabelarycznego.

Głosowano w sprawie:

uwzględnienia uwagi osoby fizycznej – pkt 16 załącznika tabelarycznego

Wyniki głosowania

ZA: 0, PRZECIW: 14, WSTRZYMUJĘ SIĘ: 0, BRAK GŁOSU: 0, NIEOBECNI: 1

Wyniki imienne:

PRZECIW (14)

Edyta Borowczak, Dominika Dudzisz, Tomasz Gorwa, Maria Jolanta Kin, Krzysztof Kołacki, Jerzy Kołodziej, Jerzy Machowiak, Lucyna Marciniak, Dariusz Matuszewski, Dawid Nowaczyk, Longina Raburska, Marcin Tajchert, Anna Urbańska, Anna Wasilewska

NIEOBECNI (1)

Mikołaj Kostaniak

Przedstawione uwagi nie zostały zaakceptowane.

Pan Bolanowski przedstawił uwagi pkt 17 załącznika tabelarycznego.

Głosowano w sprawie:

uwzględnienia uwagi osoby fizycznej – pkt 17 załącznika tabelarycznego

Wyniki głosowania

ZA: 0, PRZECIW: 14, WSTRZYMUJĘ SIĘ: 0, BRAK GŁOSU: 0, NIEOBECNI: 1

Wyniki imienne:

PRZECIW (14)

Edyta Borowczak, Dominika Dudzisz, Tomasz Gorwa, Maria Jolanta Kin, Krzysztof Kołacki, Jerzy Kołodziej, Jerzy Machowiak, Lucyna Marciniak, Dariusz Matuszewski, Dawid Nowaczyk, Longina Raburska, Marcin Tajchert, Anna Urbańska, Anna Wasilewska

NIEOBECNI (1)

Mikołaj Kostaniak

Przedstawione uwagi nie zostały zaakceptowane.

Pan Bolanowski przedstawił uwagi pkt 18 załącznika tabelarycznego.

Głosowano w sprawie:

uwzględnienia uwagi osoby fizycznej – pkt 18 załącznika tabelarycznego

Wyniki głosowania

ZA: 0, PRZECIW: 14, WSTRZYMUJĘ SIĘ: 0, BRAK GŁOSU: 0, NIEOBECNI: 1

Wyniki imienne:

PRZECIW (14)

Edyta Borowczak, Dominika Dudzisz, Tomasz Gorwa, Maria Jolanta Kin, Krzysztof

Kołacki, Jerzy Kołodziej, Jerzy Machowiak, Lucyna Marciniak, Dariusz Matuszewski, Dawid Nowaczyk, Longina Raburska, Marcin Tajchert, Anna Urbańska, Anna Wasilewska
NIEOBECNI (1)
Mikołaj Kostaniak

Przedstawione uwagi nie zostały zaakceptowane.

Pan Bolanowski przedstawił uwagi pkt 19 załącznika tabelarycznego.

Głosowano w sprawie:

uwzględnienia uwagi osoby fizycznej – pkt 19 załącznika tabelarycznego

Wyniki głosowania

ZA: 0, PRZECIW: 14, WSTRZYMUJĘ SIĘ: 0, BRAK GŁOSU: 0, NIEOBECNI: 1

Wyniki imienne:

PRZECIW (14)

Edyta Borowczak, Dominika Dudzisz, Tomasz Gorwa, Maria Jolanta Kin, Krzysztof Kołacki, Jerzy Kołodziej, Jerzy Machowiak, Lucyna Marciniak, Dariusz Matuszewski, Dawid Nowaczyk, Longina Raburska, Marcin Tajchert, Anna Urbańska, Anna Wasilewska
NIEOBECNI (1)
Mikołaj Kostaniak

Przedstawione uwagi nie zostały zaakceptowane.

Pan Bolanowski przedstawił uwagi pkt 20 załącznika tabelarycznego.

Głosowano w sprawie:

uwzględnienia uwagi osoby fizycznej – pkt 20 załącznika tabelarycznego

Wyniki głosowania

ZA: 0, PRZECIW: 14, WSTRZYMUJĘ SIĘ: 0, BRAK GŁOSU: 0, NIEOBECNI: 1

Wyniki imienne:

PRZECIW (14)

Edyta Borowczak, Dominika Dudzisz, Tomasz Gorwa, Maria Jolanta Kin, Krzysztof Kołacki, Jerzy Kołodziej, Jerzy Machowiak, Lucyna Marciniak, Dariusz Matuszewski, Dawid Nowaczyk, Longina Raburska, Marcin Tajchert, Anna Urbańska, Anna Wasilewska
NIEOBECNI (1)
Mikołaj Kostaniak

Przedstawione uwagi nie zostały zaakceptowane.

Pan Bolanowski przedstawił uwagi pkt 21 załącznika tabelarycznego.

Głosowano w sprawie:

uwzględnienia uwagi osoby fizycznej – pkt 21 załącznika tabelarycznego

Wyniki głosowania

ZA: 0, PRZECIW: 14, WSTRZYMUJĘ SIĘ: 0, BRAK GŁOSU: 0, NIEOBECNI: 1

Wyniki imienne:

PRZECIW (14)

Edyta Borowczak, Dominika Dudzisz, Tomasz Gorwa, Maria Jolanta Kin, Krzysztof Kołacki, Jerzy Kołodziej, Jerzy Machowiak, Lucyna Marciniak, Dariusz Matuszewski, Dawid Nowaczyk, Longina Raburska, Marcin Tajchert, Anna Urbańska, Anna Wasilewska

NIEOBECNI (1)

Mikołaj Kostaniak

Przedstawione uwagi nie zostały zaakceptowane.

Pan Bolanowski przedstawił uwagi pkt 22-39 załącznika tabelarycznego.

Głosowano w sprawie:

uwzględnienia uwag osób fizycznych – pkt 22-39 załącznika tabelarycznego

Wyniki głosowania

ZA: 0, PRZECIW: 14, WSTRZYMUJĘ SIĘ: 0, BRAK GŁOSU: 0, NIEOBECNI: 1

Wyniki imienne:

PRZECIW (14)

Edyta Borowczak, Dominika Dudzisz, Tomasz Gorwa, Maria Jolanta Kin, Krzysztof Kołacki, Jerzy Kołodziej, Jerzy Machowiak, Lucyna Marciniak, Dariusz Matuszewski, Dawid Nowaczyk, Longina Raburska, Marcin Tajchert, Anna Urbańska, Anna Wasilewska

NIEOBECNI (1)

Mikołaj Kostaniak

Przedstawione uwagi nie zostały zaakceptowane.

Pan Bolanowski przedstawił uwagi pkt 40-45 załącznika tabelarycznego.

Głosowano w sprawie:

uwzględnienia uwag osób fizycznych – pkt 40 -45 załącznika tabelarycznego w części dotyczącej zaostrożenia zapisów o bezwzględny zakaz innych inwestycji OZE niż fotowoltaika.

Wyniki głosowania

ZA: 0, PRZECIW: 14, WSTRZYMUJĘ SIĘ: 0, BRAK GŁOSU: 0, NIEOBECNI: 1

Wyniki imienne:

PRZECIW (14)

Edyta Borowczak, Dominika Dudzisz, Tomasz Gorwa, Maria Jolanta Kin, Krzysztof Kołacki, Jerzy Kołodziej, Jerzy Machowiak, Lucyna Marciniak, Dariusz Matuszewski, Dawid Nowaczyk, Longina Raburska, Marcin Tajchert, Anna Urbańska, Anna Wasilewska

NIEOBECNI (1)

Mikołaj Kostaniak

Przedstawione uwagi nie zostały zaakceptowane.

Pan Bolanowski przedstawił uwagi pkt 46-67 załącznika tabelarycznego.

Głosowano w sprawie:

uwzględnienie uwag osób fizycznych – pkt 46 -67 załącznika tabelarycznego w części dotyczącej zaostrzenie zapisów dla jednostki 2.Pu o bezwzględny zakaz realizacji inwestycji OZE innych niż fotowoltaika”..

Wyniki głosowania

ZA: 0, PRZECIW: 14, WSTRZYMUJĘ SIĘ: 0, BRAK GŁOSU: 0, NIEOBECNI: 1

Wyniki imienne:

PRZECIW (14)

Edyta Borowczak, Dominika Dudzisz, Tomasz Gorwa, Maria Jolanta Kin, Krzysztof Kołacki, Jerzy Kołodziej, Jerzy Machowiak, Lucyna Marciniak, Dariusz Matuszewski, Dawid Nowaczyk, Longina Raburska, Marcin Tajchert, Anna Urbańska, Anna Wasilewska

NIEOBECNI (1)

Mikołaj Kostaniak

Przedstawione uwagi nie zostały zaakceptowane.

Głosowano w sprawie:

akceptacji uwzględnionej przez Wójta Gminy w planie uwagi osoby fizycznej z dnia 05.09.2018 r. poprzez dopisanie w § 5 ust. 1 pkt 14 tekstu planu po słowie anteny, zapisu „...i kominy”..

Wyniki głosowania

ZA: 14, PRZECIW: 0, WSTRZYMUJĘ SIĘ: 0, BRAK GŁOSU: 0, NIEOBECNI: 1

Wyniki imienne:

ZA (14)

Edyta Borowczak, Dominika Dudzisz, Tomasz Gorwa, Maria Jolanta Kin, Krzysztof Kołacki, Jerzy Kołodziej, Jerzy Machowiak, Lucyna Marciniak, Dariusz Matuszewski, Dawid Nowaczyk, Longina Raburska, Marcin Tajchert, Anna Urbańska, Anna Wasilewska

NIEOBECNI (1)
Mikołaj Kostaniak

Przedstawiona uwaga została zaakceptowana.

Następnie Rada rozpatrzyła uwagi zgłoszone po wyłożeniu planu w okresie od 21.01.2019 r. do 20.02.2019 r. (TERMIN SKŁADANIA UWAG do 13.03.2019 r.)

Rada rozstrzygała uwagi nieuwzględnione przez Wójta Gminy wymienione w załączniku tabelarycznym pkt 68-77 załącznika tabelarycznego. Głosowanie odbyło się na pojedyncze uwagi lub na kilka takich samych uwag, przy czym w przypadku, gdy Radni głosowali przeciw uwzględnieniu uwagi to uzasadnieniem odrzucenia uwagi było uzasadnienie zgodnie z kolumną 5 załącznika.

Pan Bolanowski przedstawił uwagi pkt 68 załącznika tabelarycznego.

Głosowano w sprawie:

uwzględnienia uwag osób fizycznych – pkt 68 załącznika tabelarycznego dotyczących zaostrenia zapisów dla jednostki 2.Pu o bezwzględny zakaz realizacji inwestycji OZE innych niż fotowoltaika”..

Wyniki głosowania

ZA: 0, PRZECIW: 14, WSTRZYMUJĘ SIĘ: 0, BRAK GŁOSU: 0, NIEOBECNI: 1

Wyniki imienne:

PRZECIW (14)

Edyta Borowczak, Dominika Dudzisz, Tomasz Gorwa, Maria Jolanta Kin, Krzysztof Kołacki, Jerzy Kołodziej, Jerzy Machowiak, Lucyna Marciniak, Dariusz Matuszewski, Dawid Nowaczyk, Longina Raburska, Marcin Tajchert, Anna Urbańska, Anna Wasilewska

NIEOBECNI (1)

Mikołaj Kostaniak

Przedstawione uwagi nie zostały zaakceptowane.

Pan Bolanowski przedstawił uwagi pkt 69-73 załącznika tabelarycznego.

Głosowano w sprawie:

uwzględnienia uwag osób fizycznych – punkty 69-73 załącznika tabelarycznego dotyczących jednostki 2.Pu .

Wyniki głosowania

ZA: 0, PRZECIW: 14, WSTRZYMUJĘ SIĘ: 0, BRAK GŁOSU: 0, NIEOBECNI: 1

Wyniki imienne:

PRZECIW (14)

Edyta Borowczak, Dominika Dudzisz, Tomasz Gorwa, Maria Jolanta Kin, Krzysztof Kołacki, Jerzy Kołodziej, Jerzy Machowiak, Lucyna Marciniak, Dariusz Matuszewski,

Dawid Nowaczyk, Longina Raburska, Marcin Tajchert, Anna Urbańska, Anna Wasilewska
NIEOBECNI (1)
Mikołaj Kostaniak

Przedstawione uwagi nie zostały zaakceptowane.

Pan Bolanowski przedstawił uwagi pkt 74 załącznika tabelarycznego.

Głosowano w sprawie:

uwzględnienia uwag osób fizycznych – punkt 74 załącznika tabelarycznego dotyczących jednostki 2.Pu .

Wyniki głosowania

ZA: 0, PRZECIW: 14, WSTRZYMUJĘ SIĘ: 0, BRAK GŁOSU: 0, NIEOBECNI: 1

Wyniki imienne:

PRZECIW (14)

Edyta Borowczak, Dominika Dudzisz, Tomasz Gorwa, Maria Jolanta Kin, Krzysztof Kołacki, Jerzy Kołodziej, Jerzy Machowiak, Lucyna Marciniak, Dariusz Matuszewski, Dawid Nowaczyk, Longina Raburska, Marcin Tajchert, Anna Urbańska, Anna Wasilewska

NIEOBECNI (1)

Mikołaj Kostaniak

Przedstawione uwagi nie zostały zaakceptowane.

Pan Bolanowski przedstawił uwagi pkt 75 załącznika tabelarycznego.

Głosowano w sprawie:

uwzględnienia uwag osób fizycznych – punkt 75 załącznika tabelarycznego dotyczących jednostki 2.Pu .

Wyniki głosowania

ZA: 0, PRZECIW: 14, WSTRZYMUJĘ SIĘ: 0, BRAK GŁOSU: 0, NIEOBECNI: 1

Wyniki imienne:

PRZECIW (14)

Edyta Borowczak, Dominika Dudzisz, Tomasz Gorwa, Maria Jolanta Kin, Krzysztof Kołacki, Jerzy Kołodziej, Jerzy Machowiak, Lucyna Marciniak, Dariusz Matuszewski, Dawid Nowaczyk, Longina Raburska, Marcin Tajchert, Anna Urbańska, Anna Wasilewska

NIEOBECNI (1)

Mikołaj Kostaniak

Przedstawione uwagi nie zostały zaakceptowane.

Pan Bolanowski przedstawił uwagi pkt 76 załącznika tabelarycznego.

Głosowano w sprawie:

uwzględnienia uwag osób fizycznych – punkt 76 załącznika tabelarycznego dotyczących jednostki 2.Pu .

Wyniki głosowania

ZA: 0, PRZECIW: 14, WSTRZYMUJĘ SIĘ: 0, BRAK GŁOSU: 0, NIEOBECNI: 1

Wyniki imienne:

PRZECIW (14)

Edyta Borowczak, Dominika Dudzisz, Tomasz Gorwa, Maria Jolanta Kin, Krzysztof Kołacki, Jerzy Kołodziej, Jerzy Machowiak, Lucyna Marciniak, Dariusz Matuszewski, Dawid Nowaczyk, Longina Raburska, Marcin Tajchert, Anna Urbańska, Anna Wasilewska

NIEOBECNI (1)

Mikołaj Kostaniak

Przedstawione uwagi nie zostały zaakceptowane.

Pan Bolanowski przedstawił uwagi pkt 77 załącznika tabelarycznego.

Głosowano w sprawie:

uwzględnienia uwag osób fizycznych – punkt 77 załącznika tabelarycznego dotyczących jednostki 2.Pu .

Wyniki głosowania

ZA: 0, PRZECIW: 14, WSTRZYMUJĘ SIĘ: 0, BRAK GŁOSU: 0, NIEOBECNI: 1

Wyniki imienne:

PRZECIW (14)

Edyta Borowczak, Dominika Dudzisz, Tomasz Gorwa, Maria Jolanta Kin, Krzysztof Kołacki, Jerzy Kołodziej, Jerzy Machowiak, Lucyna Marciniak, Dariusz Matuszewski, Dawid Nowaczyk, Longina Raburska, Marcin Tajchert, Anna Urbańska, Anna Wasilewska

NIEOBECNI (1)

Mikołaj Kostaniak

Przedstawione uwagi nie zostały zaakceptowane.

Następnie Radni przystąpili do głosowania na projektem uchwały uwzględniającym wcześniejsze głosowania dot. rozstrzygnięcia zgłoszonych uwag.

Głosowano w sprawie:

miejscowego planu zagospodarowania przestrzennego wschodniej części gminy Święciechowa - rejon granicy z Miastem Leszno, Gminą Lipno i planowanego głównego węzła drogi ekspresowej - S5.

Wyniki głosowania

ZA: 14, PRZECIW: 0, WSTRZYMUJĘ SIĘ: 0, BRAK GŁOSU: 0, NIEOBECNI: 1

Wyniki imienne:

ZA (14)

Edyta Borowczak, Dominika Dudzisz, Tomasz Gorwa, Maria Jolanta Kin, Krzysztof Kołacki, Jerzy Kołodziej, Jerzy Machowiak, Lucyna Marciniak, Dariusz Matuszewski, Dawid Nowaczyk, Longina Raburska, Marcin Tajchert, Anna Urbańska, Anna Wasilewska

NIEOBECNI (1)

Mikołaj Kostaniak

Uchwała Nr VIII/71/2019 stanowi załącznik do protokołu.

Ad.6 Wolne głosy i wnioski.

Radny Krzysztof Kołacki zapytał o plany modernizacji drogi powiatowej z Strzyżewic do Henrykowa oraz o możliwość ustawienia koszy na śmieci na boisku oraz wzdłuż dróg powiatowych oraz gminnych.

Radny Jerzy Kołodziej podziękował Radnemu powiatowemu za interwencję w sprawie naprawy skrzyżowania Gołanice cmentarz – Krzycko Małe.

Sekretarz Gminy poinformował, iż podczas posiedzenia Komisji Stałych Przewodniczący Rady Gminy przedstawił pismo od Związku Nauczycielstwa Polskiego, które wpłynęło do Biura Rady Gminy dotyczące wypłaty wynagrodzeń za czas strajku nauczycieli. Podczas posiedzenia Komisji podjęto dyskusję na temat sytuacji w oświacie oraz strajku. Następnie Przewodnicząca Komisji Kultury, Oświaty, Zdrowia i Pomocy Społecznej Radna Longina Raburska przedstawiła oświadczenie Rady Gminy.

Radni przegłosowali odczytane oświadczenie przez Przewodniczącą Komisji w następujący sposób:

za-14

przeciw – 0

wstrzymało się- 0

Sołtys wsi Trzebiny Pani Dorota Wróbel zapytała o podjętą uchwałę w sprawie wydzierżawienia na okres powyżej 3 lat w trybie bezprzetargowym działki położonej w Trzebinach mianowicie czy dzierżawca został uświadomiony co do możliwości utrudnień jakie mogą powstać, gdyż obok w/w działki znajduje się plac zabaw oraz boisko.

Ad.7. Odpowiedzi na wolne głosy i wnioski.

Wójt Gminy ustosunkowując się do wniosku złożonego przez Radnego Krzysztofa Kołackiego odnośnie ustawienia koszy na boisku sportowym poinformował, iż w najbliższym czasie zostaną one postawione. Podkreślono, iż kosze będą ustawiane tylko i wyłącznie w miejscach gdzie gromadzą się mieszkańcy jak również gdzie organizowane są imprezy masowe. Uprzątnięcie zalegających śmieci pomiędzy miejscowościami należy zgłaszać do Urzędu Gminy bądź można uprzątnąć je w czynie społecznym.

Odnosząc się do zapytania Pani Sołtys Doroty Wróbel, Wójt Gminy poinformował, iż są to na razie wstępne ustalenia a dzierżawa jest na okres 29 lat. Uchwała Rady Gminy potrzebna jest, aby móc przystąpić do spotkania z inwestorem w celu omówienia szczegółów. Podkreślono, iż uwagi Pani Sołtys zostaną przekazane inwestorowi.

Radny powiatowy Pan Remigiusz Leciejewski odnosząc się do ustawienia koszy przy drogach powiatowych poparł stanowisko Wójta Gminy, lecz poinformował, iż wniosek w tej sprawie zostanie złożony do Zarządu Dróg. Odnosząc się do renowacji drogi powiatowej na odcinku Henrykowo – Strzyżewice podkreślono, iż wielokrotnie temat został poruszony na forum Rady Powiatu, natomiast w tym roku nie ma zaplanowanych środków na jej renowację. Radny podkreślił, iż na najbliższej Komisji oraz Sesji poruszy sprawę renowacji owej drogi.

Radny Marcin Tajchert zapytał o sprawę montażu progu zwalniającego na ul. Lasocickiej w Świąciechowie gdzie samochody w znaczny sposób przekraczają dozwoloną prędkość.

Sekretarz Gminy poinformował, iż Zarząd Dróg powiatowych w odpowiedzi na złożony wniosek zaznaczył, iż nie ma potrzeby montażu progu zwalniającego na wyznaczonym odcinku, gdyż obowiązuje tam ograniczenie prędkości do 50km/h, jest to teren zabudowany oraz znajduje się tam obustronny chodnik, który oddziela ruch pieszych od ruchu pojazdów.

Przewodniczący Rady Gminy przekazał informację dotyczące terminów kolejnej Komisji oraz Sesji Rady Gminy. Następnie poinformował, iż od 6 maja co poniedziałek w godz. 14:00-16:00 przewodniczący wraz z wiceprzewodniczącymi będą pełnić dyżury.

Radna Anna Urbańska poinformowała, iż miejscowość Długie Stare wzięło udział w konkursie Podwórko NIVEA w którym zwycięska miejscowość otrzyma nowy plac zabaw. Radna zachęcała do oddania głosu.

Wójt Gminy zaprosił wszystkich na Obchody Konstytucji 3 Maja w Świąciechowie oraz na Festiwal „Viva la musica”.

Ad.8 Zakończenie.


Przewodniczący Rady Gminy stwierdził, że porządek obrad został wyczerpany w związku z tym obrady VIII sesji zostały zamknięte.

Obrady zakończono o godz. 14:45

Protokołowała
Sandra Sztor

Przewodniczący Rady Gminy
Jerzy Machowiak

Lista obecności
VIII Sesja
Rady Gminy Święciechowa
25 kwietnia 2019 r.

Lp.	Imię i nazwisko	Podpis
1.	Jerzy Machowiak – Przewodniczący	
2.	Edyta Borowczak – Z-ca Przewodniczącego	
3.	Mikołaj Kostaniak – Z-ca Przewodniczącego	
4.	Maria Jolanta Kin	
5.	Jerzy Kołodziej	
6.	Tomasz Gorwa	
7.	Marcin Tajchert	
8.	Anna Urbańska	
9.	Dominika Dudzisz	
10.	Longina Raburska	
11.	Dawid Nowaczyk	
12.	Krzysztof Kołacki	
13.	Lucyna Marciniak	
14.	Anna Wasilewska	
15.	Dariusz Matuszewski	

Sprawozdanie z realizacji Programu Współpracy Urzędu Gminy w Świąciechowie z Organizacjami Pozarządowymi w 2018 roku

WPROWADZENIE

Program Współpracy Gminy Świąciechowa z organizacjami pozarządowymi oraz podmiotami prowadzącymi działalność pożytku publicznego na 2018 rok został, zgodnie z art. 5 ust 3 ustawy z dnia 24 kwietnia 2003 roku o działalności pożytku publicznego i o wolontariacie, przyjęty przez Radę Gminy Świąciechowa **Uchwałą Nr XXIXVII/281/2017 z dnia 21 listopada 2017 roku.**

Konsultacje projektu Uchwały Rady Gminy Świąciechowa dotyczącej programu współpracy były przeprowadzone z organizacjami pozarządowymi i podmiotami działającymi na rzecz Gminy Świąciechowa.

Program obejmował współpracę samorządu lokalnego z organizacjami pozarządowymi i podmiotami działającymi na rzecz Gminy Świąciechowa i jej mieszkańców.

Program określał :

- 1) cel główny i cele szczegółowe;
- 2) zasady współpracy;
- 3) zakres przedmiotowy;
- 4) formy współpracy, o których mowa w art.5 ust.2 ustawy;
- 5) priorytetowe zadania publiczne;
- 6) okres realizacji programu;
- 7) sposób realizacji programu;
- 8) wysokość środków planowanych na realizację programu;
- 9) sposób oceny realizacji programu;
- 10) informację o sposobie tworzenia programu oraz przebiegu konsultacji;
- 11) tryb powoływania i zasady działania komisji konkursowych do opiniowania ofert w otwartych konkursach ofert.

Celem głównym programu było kształtowanie społeczeństwa obywatelskiego i rozwiązywanie problemów społecznych w środowisku lokalnym, poprzez budowanie partnerstwa między administracją samorządową i organizacjami pozarządowymi oraz pozostałymi podmiotami działającymi we wspólnocie lokalnej.

Zasady współpracy Gminy z Organizacjami Pozarządowymi oraz Podmiotami odbyły się na zasadach: pomocniczości, suwerenności, partnerstwa, efektywności, uczciwej konkurencji, jawności i równości szans.

Współpraca z organizacjami pozarządowymi oraz innymi podmiotami miała charakter finansowy i pozafinansowy. Głównie poprzez wspieranie wykonywania zadań publicznych wraz z udzieleniem dotacji na dofinansowanie ich realizacji.

Współpraca polegała również na konsultowaniu z organizacjami projektów aktów normatywnych, wzajemnego informowania o planowanych kierunkach działalności, wymiany dobrych praktyk pomiędzy przedstawicielami administracji publicznej i organizacji pozarządowych.

W roku 2018 priorytetowe obszary współpracy obejmowały sferę zadań pożytku publicznego z zakresu:

1. Upowszechniania kultury fizycznej sportu oraz turystyki i krajoznawstwa, szczególności poprzez:

- 1) wspieranie działań mających na celu upowszechnianie kultury fizycznej wśród dzieci, młodzieży i dorosłych w zakresie różnych dyscyplin sportu;
- 2) wspieranie społecznych i lokalnych zawodów sportowych, imprez sportowych i rekreacyjnych;
- 3) wspieranie szkolnego współzawodnictwa sportowego;
- 4) wspieranie działań mających na celu poprawę sprawności intelektualnych i fizycznej oraz aktywności życiowej osób starszych;
- 5) wspieranie turystyki;

2. Pomocy społecznej, w tym pomocy rodzinom i osobom w trudnej sytuacji życiowej oraz wyrównywanie szans tych rodzin i osób, w szczególności poprzez:

- 1) zajęcia świetlicowe dla dzieci i młodzieży oraz osób dorosłych;
- 2) inicjowanie działań wspierających osoby starsze, samotne, rodziców wychowujących dzieci;
- 3) działania na rzecz osób niepełnosprawnych;
- 4) organizacja spotkań i wydarzeń o charakterze międzypokoleniowym.

3. Promocji i organizacji wolontariatu, w szczególności poprzez:

- 1) popularyzacja wolontariatu wśród dzieci i młodzieży oraz innych mieszkańców Gminy;
- 2) promocje idei wolontariatu międzypokoleniowego.

4. Działalności wspomagającej rozwój wspólnot i społeczności lokalnych, w tym działania zwiększające integrację mieszkańców.

5. Kultury, sztuki, ochrony dóbr kultury i dziedzictwa narodowego, w tym organizowanie wydarzeń kulturalnych na rzecz mieszkańców gminy.

6. Porządku i bezpieczeństwa publicznego.

7. Wypoczynku dzieci i młodzieży.

Zgodnie z programem współpracy na 2018 rok współpraca Urzędu Gminy w Świeciechowie miała następujący charakter:

1. Pozafinansowy oparty na konsultacji, a także systemie wymiany informacji:

- a) inicjowano realizację przez organizacje pozarządowe zadań publicznych,
- b) prowadzono aktualizację strony internetowej organizacji pozarządowych na stronie www.swieciechowa.pl,

- c) przekazywano organizacjom pozarządowym informacje o ogłoszonych konkursach ofert na realizację zadań publicznych oraz o sposobach ich rozstrzygnięcia,
- d) ogłoszono nabór przedstawicieli organizacji pozarządowych oraz podmiotów prowadzących działalność pożytku publicznego, na kandydatów do komisji konkursowej, opiniującej oferty w otwartym konkursie,
- e) informowano organizacje o możliwościach pozyskiwania pozabudżetowych środków finansowych,
- f) organizowano szkolenia i kursy podnoszące kompetencje organizacji pozarządowych oraz zapewniano porady specjalistyczne,
- g) udostępniano podmiotom obiekty gminne i umożliwiano im organizacje imprez sportowych i kulturalnych.

2. Finansowy polegający głównie na udzielaniu dotacji organizacjom, które w wyniku postępowania konkursowego wykonywały zadania

W 2018 roku aktywnie współpracowało z gminą 17 organizacji pozarządowych, z którymi zawarto 27 umów na realizację zadań .

Na realizację zadań publicznych ze sfery działalności pożytku publicznego w Gminie Święciechowa w 2018 roku w zakresie: wspieranie i upowszechniania kultury fizycznej i sportu przeznaczono **129.255,00 PLN** , a wykorzystano **128.876,93 PLN**

Kryteriami oceny i wyboru ofert na realizację zadania były:

- merytoryczna wartość złożonej oferty, jej zbieżność z potrzebami i zadaniami gminy,
- wymierna korzyść dla mieszkańców gminy,
- dotychczasowa współpraca oferenta z samorządem, w szczególności rzetelność i terminowość realizacji zleconych zadań publicznych oraz sposób rozliczania otrzymanych dotacji,
- możliwość realizacji zadania przez oferenta (kwalifikacja kadry),
- przedstawiona kalkulacja kosztów realizacji zadania,
- wysokość środków publicznych przeznaczonych na realizację zadania,
- możliwość pozyskiwania środków finansowych z innych źródeł na realizację tego zadania
- wysokość wkładu własnego

Zarządzeniem Wójta Gminy Święciechowa Nr 120/1/2018 z dnia 2 stycznia 2018 roku powołano komisję konkursową opiniującą oferty na realizację zadań publicznych zleconych na podstawie ustawy o działalności pożytku publicznego i o wolontariacie oraz regulaminu pracy komisji.

Komisja stwierdziła , co następuje:

Wysokość środków publicznych przeznaczonych na realizację tego zadania w 2018 r. wynosiła 103 000 PLN.

Do konkursu na powyższe zadanie złożono **10 ofert**, które wniosowały o poniższe kwoty:

1. Stowarzyszenie „Akademia Piłkarska ELPA Święciechowa”	26.300,00 zł
2. Klub Sportowy „ISKRA” Długie Stare	- 20.500,00 zł
3. Uczniowski Klub Sportowy „DRAGON” Długie Stare	- 38.300,00 zł
4. Stowarzyszenie Strzelcy Święciechowscy	- 10.000,00 zł
5. Klub Sportowy KORMORAN Święciechowa	- 36.910,00 zł
6. Ludowy Klub Sportowy „Błękitni” Niechłód	- 16.100,52 zł
7. Fundacja CENTRUM AKTYWNOŚCI TWÓRCZEJ Lasocice-	3.700,00 zł
8. Fundacja CENTRUM AKTYWNOŚCI TWÓRCZEJ Lasocice	- 6.200,00 zł
9. Stowarzyszenie „PRZYJACIÓŁ SZKOŁY I ROZWOJU WSI DŁUGIE STARE”	- 5.200,00 zł
10. Stowarzyszenie „MOŻEMY” Święciechowa	- 6.100,00 zł

W wyniku oceny ofert konkursowych przyznano następujące kwoty:

1. Stowarzyszenie „Akademia Piłkarska ELPA Święciechowa”	- 14.000,00 zł
2. Klub Sportowy „ISKRA” Długie Stare	- 20.000,00 zł
3. Uczniowski Klub Sportowy „DRAGON” Długie Stare	- 13.000,00 zł
4. Stowarzyszenie Strzelcy Święciechowscy	- 3.000,00 zł
5. Klub Sportowy KORMORAN Święciechowa	- 28.000,00 zł
6. Ludowy Klub Sportowy „Błękitni” Niechłód	- 11.000,00 zł
7. Fundacja CENTRUM AKTYWNOŚCI TWÓRCZEJ Lasocice	- 3.500,00 zł
8. Fundacja CENTRUM AKTYWNOŚCI TWÓRCZEJ Lasocice	- 2.000,00 zł
9. Stowarzyszenie „PRZYJACIÓŁ SZKOŁY I ROZWOJU WSI DŁUGIE STARE”	- 3.000,00 zł
10. Stowarzyszenie „MOŻEMY” Święciechowa	- 5.500,00 zł

Lp.	Nazwa oferenta	Tytuł zadania publicznego	Wysokość przyznanych środków publicznych
1	Stowarzyszenie „Akademia Piłkarska ELPA Święciechowa	1. Wspieranie działań mających na celu upowszechnianie kultury fizycznej wśród dzieci, młodzieży i dorosłych w zakresie różnych dyscyplin sportu. 2. Wspieranie społecznych i lokalnych zawodów sportowych, imprez sportowych i rekreacyjnych; 3. Wspieranie szkolnego współzawodnictwa sportowego; 4. Wspieranie turystyki.	14.000,00
2	Klub Sportowy „ISKRA” Długie Stare	Wspieranie działań mających na celu upowszechnianie kultury fizycznej wśród dzieci, młodzieży i dorosłych w zakresie różnych dyscyplin sportu	20.000,00
3	Uczniowski Klub Sportowy „DRAGON” Długie Stare	Roczne szkolenie w Taekwondo olimpijskim dzieci i młodzieży	13.000,00
4	Stowarzyszenie Strzelcy Święciechowscy	Popularyzowanie i szkolenie w zakresie strzelectwa sportowego mieszkańców Gminy Święciechowa w 2018 roku	3.000,00
5	Klub Sportowy KORMORAN Święciechowa	Wspieranie działań mających na celu upowszechnianie kultury fizycznej wśród dzieci, młodzieży i dorosłych w zakresie różnych dyscyplin sportu	28.000,00
6	Ludowy Klub Sportowy „Błękitni” Niechłód	Wspieranie realizacji zadań publicznych ze sfery działalności pożytku publicznego w Gminie Święciechowa w 2018 r.	11.000,00
7	Fundacja CENTRUM AKTYWNOŚCI TWÓRCZEJ	Międzynarodowe warsztaty dla dzieci i młodzieży „Pociąg do Coolturey” – przyłącz się i zyskaj!	3.500,00

8	Fundacja CENTRUM AKTYWNOŚCI TWÓRCZEJ	Wolontariat Pozytywnie Zakręca	2.000,00
9	Stowarzyszenie „PRZYJACIÓŁ SZKOŁY I ROZWOJU WSI DŁUGIE STARE”	Gimnastyka korekcyjna dla dzieci ze szkoły podstawowej w Długim Starem	3.000,00
10	Stowarzyszenie „MOŻEMY”	„AktywniMy w Święciechowie”	5.500,00
Razem			103.000,00

Zgodnie z art.19a ustawy z dnia 24 kwietnia 2003 roku o działalności pożytku publicznego i o wolontariacie, na wniosek organizacji pozarządowych z pominięciem otwartego konkursu ofert, w **2018 roku** przyznano dotację na realizację zadania w trybie tzw. małych grantów. W ramach tego trybu zawarto **18 umów** i wydatkowano kwotę **26.255,00 zł**.

1	Stowarzyszenie Zwykle NASZE TRZEBINY	Odpocznij aktywnie i kreatywnie	1.340,00
2.	Stowarzyszenie Aktywni dla Gołanic	1. Odkrywamy nowe pasje z Aktywnymi dla Gołanic 2. Otwarty Turniej Siatkówki Plażowej Gołanic 2018	850,00 600,00
3.	Stowarzyszenie „MOŻEMY” Świąciechowa	1. „Pogoń za zajączkiem” 2. Świąciechowa biega	3.000,00 1.000,00
4.	Stowarzyszenie Towarzystwo Przyjaciół Strzyżewic	1. „Pogoń za zajączkiem” 2. „Wiosenne Plecionki” 3. „Festyn rodzinny w Strzyżewicach” 4. Przedświąteczna magia	475,00 800,00 400,00 500,00
5.	Stowarzyszenie „ZMW” Przybyszewo	1. Pogoń za zającem 2. Lato z młodzieżą 3. Razem możemy więcej	600,00 600,00 5.000,00

6.	Stowarzyszenie „PRZYJACIÓŁ SZKOŁY I ROZWOJU WSI DŁUGIE STARE”	„Zajęczek odwiedza Długie Stare”	500,00
7.	Stowarzyszenie Ochotnicza Straż Pożarna w Niechłodzie	„Bieg za zajęczem”	500,00
8.	Klub Sportowy KORMORAN Świąciechowa	1. Turniej piłkarski o Puchar Wójta Gminy Świąciechowa 2. Mistrzostwa Gminy Świąciechowa Gry w Kopa.	1.900,00 600,00
9.	Polski Związek Emerytów, Rencistów i Inwalidów w Świąciechowie	Specjalistyczne formy edukacji i rehabilitacji osób starszych	1.000,00
10.	Stowarzyszenie „Krzycka Wyspa Marzeń”	Festyn jabłkowe czary	1.000,00
11.	Stowarzyszenie Centrum Promocji i Rozwoju Inicjatyw Obywatelskich PISOP w Lesznie	Razem możemy więcej-aktywna Gmina Świąciechowa”	5.590,00
Razem		18 ofert złożono	26.255,00

W porównaniu z rokiem 2017 można zaobserwować, że współpraca gminy z organizacjami Pożytku Publicznego powiększa się o kolejne podmioty. Zostało zrealizowanych 10 zadań więcej, co świadczy o dużym zaangażowaniu podmiotów w życie społeczne. Organizacje pozarządowe wniosły niemały wkład w realizację poszczególnych projektów. Z jednej strony było to zaangażowanie i kreatywność, z drugiej zaś wymierne środki finansowe, a także wkład pozafinansowy, czyli głównie aktywność wolontariuszy i członków organizacji.

Sporadycznie organizacje sportowe pozyskiwały dzięki swoim staraniom wsparcie finansowe od sponsorów prywatnych.

Pozytywne nastawienie, chęć współpracy samorządu oraz pomoc finansowa i pozafinansowa udzielana organizacjom pozarządowym pozytywnie wpływają na kontakty i wzajemne relacje z trzecim sektorem.

Realizacja Programu Współpracy Gminy Świąciechowa z Organizacjami Pożytku Publicznego na 2018 rok daje podstawę do wniosku, iż przyczynia się on do większej aktywności społecznej organizacji pozarządowych oraz bardziej racjonalnego i gospodarnego wykorzystania środków publicznych.

Wspierając zadania publiczne Gmina może w pełni wykorzystać potencjał Organizacji aby efektywnie wpływać na zapotrzebowanie lokalnych społeczności.

Dzięki kontynuowanej współpracy z organizacjami i dofinansowywaniu przez Gminę realizowanych przez organizacje zadań publicznych, budowane jest na wysokim poziomie aktywne partnerstwo pomiędzy administracją publiczną, a organizacjami pożytku publicznego.

.

Opracowała :

Danuta Rolla

Pełnomocnik ds. ochrony informacji niejawnych

Uchwała Nr VIII/ 63 /2019
Rady Gminy Święciechowa
z dnia 25 kwietnia 2019 r.
w sprawie: zmiany Wieloletniej Prognozy Finansowej Gminy
Święciechowa na lata 2019 – 2025.

Na podstawie, art. 18 ust. 2 pkt 15 ustawy z dnia 8 marca 1990 r. o samorządzie gminnym (Dz. U. z 2019 r. poz. 506) oraz art. 226, 227, 228, 229, 230 ust. 1 i 6 i art. 231 ustawy z dnia 27 sierpnia 2009 roku o finansach publicznych (Dz. U. z 2017 r. poz. 2077 ze zmianami) **Rada Gminy uchwala, co następuje:**

§ 1. W uchwale Nr III/22/2018 Rady Gminy Święciechowa z dnia 20 grudnia 2018 r. w sprawie Wieloletniej Prognozy Finansowej na lata 2019 – 2025 wprowadza się następujące zmiany:

- 1) W Załączniku Nr 1 do uchwały pn.: „Wieloletnia Prognoza Finansowa” dokonuje się zmian jak w załączniku Nr 1 do niniejszej uchwały.
- 2) Załącznik nr 2 do uchwały pn.: „Wykaz przedsięwzięć do WPF” po zmianach dokonanych niniejszą uchwałą stanowi załącznik Nr 2 do niniejszej uchwały.
- 3) Dołącza się nowe brzmienie objaśnień do Wieloletniej Prognozy Finansowej uwzględniające zmiany dokonane w załączniku Nr 1 i załączniku Nr 2 do niniejszej uchwały.

§ 2. Wykonanie uchwały powierza się Wójtowi Gminy.

§ 3. Uchwała wchodzi w życie z dniem podjęcia.

Przewodniczący Rady Gminy

Jerzy Machowiak



Uzasadnienie
do Uchwały Nr VIII/63/2019 Rady Gminy Świąciechowa
z dnia 25 kwietnia 2019 r. w sprawie zmiany Wieloletniej Prognozy
Finansowej Gminy Świąciechowa na lata 2019 – 2025.

W niniejszej uchwale dokonuje się następujących zmian Uchwały Nr III/22/2018 Rady Gminy Świąciechowa z dnia 20 grudnia 2018 r. w sprawie Wieloletniej Prognozy Finansowej na lata 2019 – 2025:

1. zmiany w załączniku Nr 1 pn.: "Wieloletnia Prognoza Finansowa": w 2019 roku – w związku ze zmianą budżetu zmienia się wielkość dochodów i ich części składowych, wydatków i ich elementów;
2. w załączniku Nr 2 w przedsięwzięciach w związku ze zmianami w budżecie zmianie ulegają limity finansowe związane z uchwałą nr VIII/64/2019 z dn. 25.04.2019 r.

Ponadto w objaśnieniach przyjętych wartości w WPF dostosowano opis do zmian dokonanych w załącznikach Nr 1 i Nr 2 do niniejszej uchwały.

Opracował:
Skarbnik Gminy

Wójt Gminy Świąciechowa
mgr inż. Marek Lorych

1)

Wieloletnia Prognoza Finansowa

Załącznik Nr 1 do uchwały nr VIII/63/2019 Rady Gminy Świąciechowa z dnia 25 kwietnia 2019 r.

Dokument podpisany elektronicznie

Wyszczególnienie	Dochody ogółem ^x	z tego:										w tym:					
		1.1	1.1.1			1.1.2			1.1.3		1.1.3.1		1.1.4	1.1.5	1.2	1.2.1	1.2.2
			Docho- dy bieżące ^x	docho- dy z tytułu udziału we wpływach z podatku dochodowego od osób fizycznych	docho- dy z tytułu udziału we wpływach z podatku dochodowego od osób prawnych	podatki i opłaty ³⁾	z podatku od nieruchomości	z subwencji ogólnej	z tytułu dotacji i środków przeznaczonych na cele bieżące	Dochody majątkowe ^x	ze sprzedaży majątku ^x	z tytułu dotacji oraz środków przeznaczonych na inwestycje					
Lp	1	1.1	1.1.1	1.1.2	1.1.3	1.1.3.1	1.1.4	1.1.5	1.2	1.2.1	1.2.2						
Formuła	[1..1]+[1.2]																
2019	34 184 562,38	33 082 529,34	8 049 248,00	200 000,00	9 567 312,00	7 011 366,00	6 593 046,00	7 974 409,84	1 102 033,04	1 041 000,00	61 033,04						
2020	36 712 462,00	35 865 796,00	8 234 381,00	255 750,00	9 787 360,00	7 172 627,00	6 718 476,00	10 869 829,00	846 666,00	846 666,00	0,00						
2021	37 556 671,31	36 690 709,31	8 423 771,76	261 632,25	10 012 469,28	7 337 597,42	6 873 000,95	11 119 835,07	865 962,00	865 962,00	0,00						
2022	38 420 474,62	37 534 595,62	8 617 518,51	267 649,79	10 242 756,07	7 506 362,16	7 031 079,97	11 375 591,27	885 879,00	885 879,00	0,00						
2023	39 304 145,32	38 397 891,32	8 815 721,44	273 805,74	10 478 339,46	7 679 008,49	7 192 794,81	11 637 229,87	906 254,00	906 254,00	0,00						
2024	39 581 042,82	39 281 042,82	9 018 483,03	280 103,27	10 719 341,27	7 855 625,69	7 358 229,09	11 904 886,16	300 000,00	300 000,00	0,00						
2025	40 484 506,81	40 184 506,81	9 225 908,14	286 545,64	10 965 886,12	8 036 305,08	7 527 468,36	12 178 698,54	300 000,00	300 000,00	0,00						

1) Wzór może być stosowany także w układzie pionowym, w którym poszczególne pozycje są przedstawione w kolumnach, a lata w wierszach.

2) Zgodnie z art. 227 ustawy z dnia 27 sierpnia 2009 r. o finansach publicznych (Dz. U. z 2013 r. poz. 885 z późn. zm.) zwanej dalej „ustawą”, wieloletnia prognoza finansowa obejmuje okres roku budżetowego oraz co najmniej trzech kolejnych lat. W sytuacji dłuższego okresu prognozowania finansowego wzór stosuje się także dla lat wykraczających poza minimalny (4 letni) okres prognozy, wynikający z art. 227 ustawy.

3) W pozycji wykazuje się kwoty wszystkich podatków i opłat pobieranych przez jednostki samorządu terytorialnego, a nie tylko podatków i opłat lokalnych.

Wyszczególnienie	Wydatki ogółem ^x	z tego:									
		w tym:									
		Wydatki bieżące ^x	z tytułu poręczeń i gwarancji ^x	w tym:	na spłatę przyjętych zobowiązań samodzielnego publicznego zakładu opieki zdrowotnej	przeznaczonych na świadczenia określonych w przepisach o działalności leczniczej w ramach aktywności podlegających sfinansowaniu dotacją z budżetu państwa ⁴	wydatki na obsługę długu ^x	odsetki i dyskonto określone w art. 243 ust. 1 ustawy ^x	w tym:		Wydatki majątkowe ^x
									z tytułu poręczeń i gwarancji ^x	gwarancje i poręczenia podlegające wyłączeniu z limitu spłaty zobowiązań, o którym mowa w art. 243 ustawy ^x	
2	2.1	2.1.1	2.1.1.1	2.1.2	2.1.3	2.1.3.1	2.1.3.1.1	2.1.3.1.2	2.2		
Lp	2	2.1	2.1.1.1	2.1.2	2.1.3	2.1.3.1	2.1.3.1.1	2.1.3.1.2			
Formuła	[2.1] + [2.2]										
2019	37 219 439,35	30 454 943,75	0,00	0,00	x	358 896,36	0,00	0,00	0,00	6 764 495,60	
2020	32 837 234,00	30 744 234,00	0,00	0,00	x	397 319,58	0,00	0,00	0,00	2 093 000,00	
2021	33 893 086,38	31 451 351,38	0,00	0,00	x	296 314,95	0,00	0,00	0,00	2 441 735,00	
2022	32 518 732,46	32 174 732,46	0,00	0,00	x	225 750,00	0,00	0,00	0,00	344 000,00	
2023	33 168 751,31	32 808 751,31	0,00	0,00	x	128 750,00	0,00	0,00	0,00	360 000,00	
2024	33 671 790,59	33 671 790,59	0,00	0,00	x	80 000,00	0,00	0,00	0,00	0,00	
2025	34 446 241,77	34 446 241,77	0,00	0,00	x	40 000,00	0,00	0,00	0,00	0,00	

4) W pozycji wykazuje się kwoty dla lat budżetowych 2013-2018.

Wyszczególnienie	Wynik budżetu ^x	Przychody ^x budżetu	z tego:							w tym:	
			Nadwyżka budżetowa z lat ubiegłych	w tym:		Wolne środki, o których mowa w art. 217 ust.2 pkt 6 ustawy ^x	w tym:		Inne przychody niezwiązane z zaciągnięciem długu ⁵⁾ x		na pokrycie deficytu x budżetu
				na pokrycie deficytu x budżetu	4.1.1		4.2	4.2.1			
Lp	3	4	4.1	4.1.1	4.2	4.2.1	4.3	4.3.1	4.4	4.4.1	
Formuła	[1] - [2]	[4.1] + [4.2] + [4.3] + [4.4]									
2019	-3 034 876,97	5 203 638,97	0,00	0,00	2 203 638,97	2 203 638,97	3 000 000,00	831 238,00	0,00	0,00	
2020	3 875 228,00	0,00	0,00	0,00	0,00	0,00	0,00	0,00	0,00	0,00	
2021	3 663 584,93	0,00	0,00	0,00	0,00	0,00	0,00	0,00	0,00	0,00	
2022	5 901 742,16	0,00	0,00	0,00	0,00	0,00	0,00	0,00	0,00	0,00	
2023	6 135 394,01	0,00	0,00	0,00	0,00	0,00	0,00	0,00	0,00	0,00	
2024	5 909 252,23	0,00	0,00	0,00	0,00	0,00	0,00	0,00	0,00	0,00	
2025	6 038 265,04	0,00	0,00	0,00	0,00	0,00	0,00	0,00	0,00	0,00	

5) W pozycji wykazuje się w szczególności kwoty przychodów z tytułu prywatyzacji majątku oraz spłaty pożyczek udzielonych ze środków jednostki.

Wyszczególnienie	Rozchody x budżetu x	z tego:					Inne rozchody niezwiązane ze spłatą długu
		Splaty rat kapitałowych kredytów i pożyczek oraz wykup papierów wartościowych x	w tym łączna kwota przypadających na dany rok kwot ustawowych wyłączeń z limitu spłaty zobowiązań, o którym mowa w art. 243 ustawy	z tego:			
				kwota przypadających na dany rok kwot ustawowych wyłączeń określonych w art. x 243 ust. 3 ustawy	kwota przypadających na dany rok kwot ustawowych wyłączeń określonych w art. x 243 ust. 3a ustawy	kwota przypadających na dany rok kwot ustawowych wyłączeń innych niż określone w art. 243 ustawy	
Lp	5	5.1	5.1.1	5.1.1.1	5.1.1.2	5.1.1.3	5.2
Formuła	[5.1] + [5.2]		[5.1.1.1] + [5.1.1.2] + [5.1.1.3]				
2019	2 168 762,00	2 168 762,00	0,00	0,00	0,00	0,00	0,00
2020	3 875 228,00	740 000,00	0,00	0,00	0,00	0,00	3 135 228,00
2021	3 663 584,93	2 810 000,00	0,00	0,00	0,00	0,00	853 584,93
2022	5 901 742,16	1 520 000,00	0,00	0,00	0,00	0,00	4 381 742,16
2023	6 135 394,01	2 000 000,00	0,00	0,00	0,00	0,00	4 135 394,01
2024	5 909 252,23	1 000 000,00	0,00	0,00	0,00	0,00	4 909 252,23
2025	6 038 265,04	1 000 000,00	0,00	0,00	0,00	0,00	5 038 265,04

6) W pozycji wykazuje się w szczególności wyłączenia wynikające z art. 36 ustawy z dnia 7 grudnia 2012 r. o zmianie niektórych ustaw w związku z realizacją ustawy budżetowej (Dz.U. poz. 1456 oraz z 2013 r. poz. 1199) oraz kwoty wykupu obligacji przychodowych.

Wyszczególnienie	Kwota długu ^x	Kwota zobowiązań wynikających z przejęcia przez jednostkę samorządu terytorialnego zobowiązań po likwidowanych i przekształcanych jednostkach zaliczanych do sektora finansów publicznych	Relacja zrównoważenia wydatków bieżących, o której mowa w art. 242 ustawy	
			Różnica między dochodami a wydatkami bieżącymi	Różnica między dochodami bieżącymi, skorygowanymi o środki ⁷⁾ a wydatkami bieżącymi, pomniejszonymi o wydatki ⁸⁾
Lp	6	7	8.1	8.2
Formuła			[1.1] - [2.1]	[1.1] + (4.1) + (4.2) - (2.1) - (2.1.2)
2019	9 070 000,00	0,00	2 627 585,59	4 831 224,56
2020	8 330 000,00	0,00	5 121 562,00	5 121 562,00
2021	5 520 000,00	0,00	5 239 357,93	5 239 357,93
2022	4 000 000,00	0,00	5 359 863,16	5 359 863,16
2023	2 000 000,00	0,00	5 589 140,01	5 589 140,01
2024	1 000 000,00	0,00	5 609 252,23	5 609 252,23
2025	0,00	0,00	5 738 265,04	5 738 265,04

7) Skorygowanie o środki określone w przepisach dotyczących w szczególności powiększenia o nadwyżkę budżetową z lat ubiegłych, zgodnie z art. 242 ustawy.

8) Pomniejszenie wydatków bieżących, zgodnie z art. 36 ust. 1 pkt 1 ustawy z dnia 7 grudnia 2012 r. o zmianie niektórych ustaw w związku z realizacją ustawy budżetowej, dotyczy lat 2013-2015.

Wyszczególnienie	Przeznaczenie nadwyżki budżetowej ¹⁰⁾	w tym na:	Informacje uzupełniające o wybranych rodzajach wydatków budżetowych							
			Wydatki bieżące na wynagrodzenia i składki od nich naliczane	Wydatki związane z funkcjonowaniem organów jednostki samorządu terytorialnego ¹¹⁾	Wydatki objęte limitem, o którym mowa w art. 226 ust. 3 pkt 4 ustawy	z tego:		Wydatki inwestycyjne kontynuowane	Nowe wydatki inwestycyjne ¹³⁾	Wydatki majątkowe w formie dotacji
						bieżące	majątkowe			
Lp	10	10.1	11.1	11.2	11.3	11.3.1	11.3.2	11.4	11.5	11.6
Formuła					[11.3.1] + [11.3.2]					
2019	0,00	0,00	11 657 230,48	2 970 575,24	3 824 869,05	566 982,09	3 257 886,96	3 988 286,96	962 234,43	226 500,00
2020	3 875 228,00	740 000,00	11 714 960,00	3 056 167,00	2 171 000,00	78 000,00	2 093 000,00	1 733 227,19	0,00	359 772,81
2021	3 663 584,93	2 810 000,00	11 984 404,08	3 126 458,84	2 481 735,00	40 000,00	2 441 735,00	2 441 735,00	0,00	0,00
2022	5 901 742,16	1 520 000,00	12 260 045,37	3 198 367,39	344 000,00	0,00	344 000,00	344 000,00	0,00	0,00
2023	6 135 394,01	2 000 000,00	12 542 026,42	3 271 929,84	360 000,00	0,00	360 000,00	360 000,00	0,00	0,00
2024	5 909 252,23	1 000 000,00	12 830 493,03	3 347 184,23	0,00	0,00	0,00	0,00	0,00	0,00
2025	6 038 265,04	1 000 000,00	13 125 594,36	3 424 169,47	0,00	0,00	0,00	0,00	0,00	0,00

10) Przeznaczenie nadwyżki budżetowej, inne niż spłaty kredytów, pożyczek i wykup papierów wartościowych, wymaga określenia w objaśnieniach do wieloletniej prognozy finansowej.
11) W pozycji wykazuje się kwoty wydatków w ramach zadań własnych klasyfikowanych w dziale 750- Administracja publiczna w rozdziałach właściwych dla organów i urzędów jednostki samorządu terytorialnego (rozdziały od 75017 do 75023).

12) W pozycji wykazuje się wartość inwestycji rozpoczętych co najmniej w poprzednim roku budżetowym, którego dotyczy kolumna.

13) W pozycji wykazuje się wartość nowych inwestycji, które planuje się rozpocząć w roku, którego dotyczy kolumna.

Wyszczególnienie	Finansowanie programów, projektów lub zadań realizowanych z udziałem środków, o których mowa w art. 5 ust. 1 pkt 2 i 3 ustawy											
	Dochody bieżące na programy, projekty lub zadania finansowane z udziałem środków, o których mowa w art. 5 ust. 1 pkt 2 i 3 ustawy		w tym:		Dochody majątkowe na programy, projekty lub zadania finansowane z udziałem środków, o których mowa w art. 5 ust. 1 pkt 2 i 3 ustawy		w tym:		Wydatki bieżące na programy, projekty lub zadania finansowane z udziałem środków, o których mowa w art. 5 ust. 1 pkt 2 i 3 ustawy		w tym:	
	12.1	12.1.1	12.1.1.1	12.1.1.1	12.2	12.2.1	12.2.1.1	12.2.1.1	12.3	12.3.1	12.3.2	
Lp	12.1	12.1.1	12.1.1.1	12.2	12.2.1	12.2.1.1	12.2.1.1	12.3	12.3.1	12.3.2		
Formuła												
2019	127 455,84	127 455,84	0,00	0,00	0,00	0,00	0,00	412 665,37	127 455,84	0,00	0,00	0,00
2020	0,00	0,00	0,00	0,00	0,00	0,00	0,00	0,00	0,00	0,00	0,00	0,00
2021	0,00	0,00	0,00	0,00	0,00	0,00	0,00	0,00	0,00	0,00	0,00	0,00
2022	0,00	0,00	0,00	0,00	0,00	0,00	0,00	0,00	0,00	0,00	0,00	0,00
2023	0,00	0,00	0,00	0,00	0,00	0,00	0,00	0,00	0,00	0,00	0,00	0,00
2024	0,00	0,00	0,00	0,00	0,00	0,00	0,00	0,00	0,00	0,00	0,00	0,00
2025	0,00	0,00	0,00	0,00	0,00	0,00	0,00	0,00	0,00	0,00	0,00	0,00

14) W pozycji 12.1.1.1, 12.2.1.1, 12.3.2, 12.4.2., 12.5.1, 12.6.1, 12.7.1 oraz 12.8.1. wykazuje się wyłącznie kwoty wynikające z umów na realizację programu, projektu lub zadania zawartych na dzień uchwalenia prognozy, a nieplanowanych do zawarcia w okresie prognozy.

Wyszczególnienie	Wydatki majątkowe na programy, projekty lub zadania finansowane z udziałem środków, o których mowa w art. 5 ust. 1 pkt 2 i 3 ustawy	w tym:		Wydatki majątkowe na realizację programu, projektu lub zadania wynikające wyłącznie z zawartych umów z podmiotem dysponującym środkami, o których mowa w art. 5 ust. 1 pkt 2 ustawy	Wydatki na wkład krajowy w związku z umową na realizację programu, projektu lub zadania finansowanego z udziałem środków, o których mowa w art. 5 ust. 1 pkt 2 ustawy bez względu na stopień finansowania tymi środkami	w tym:		Wydatki na wkład krajowy w związku z umową na realizację programu, projektu lub zadania finansowanego w co najmniej 60% środkami, o których mowa w art. 5 ust. 1 pkt 2 ustawy ¹⁵⁾	w tym:		Przychody z tytułu kredytów, pożyczek, emisji papierów wartościowych powstające w związku z umową na realizację programu, projektu lub zadania finansowanego z udziałem środków, o których mowa w art. 5 ust. 1 pkt 2 ustawy bez względu na stopień finansowania tymi środkami	w tym:
		finansowane środkami określonymi w art. 5 ust. 1 pkt 2 ustawy	12.4.1			12.4.2	12.5		12.5.1	12.6		
Lp	12.4	12.4.1	12.4.2	12.5	12.5.1	12.6	12.6.1	12.7	12.7.1			
Formuła												
2019	0,00	0,00	0,00	285 209,53	0,00	0,00	0,00	0,00	0,00	0,00	0,00	0,00
2020	1 270 010,00	0,00	0,00	1 270 010,00	0,00	0,00	0,00	0,00	0,00	0,00	0,00	0,00
2021	2 441 735,00	0,00	0,00	2 441 735,00	0,00	0,00	0,00	0,00	0,00	0,00	0,00	0,00
2022	344 000,00	0,00	0,00	344 000,00	0,00	0,00	0,00	0,00	0,00	0,00	0,00	0,00
2023	360 000,00	0,00	0,00	360 000,00	0,00	0,00	0,00	0,00	0,00	0,00	0,00	0,00
2024	0,00	0,00	0,00	0,00	0,00	0,00	0,00	0,00	0,00	0,00	0,00	0,00
2025	0,00	0,00	0,00	0,00	0,00	0,00	0,00	0,00	0,00	0,00	0,00	0,00

15) Przez program, projekt lub zadanie finansowane w co najmniej 60% środkami, o których mowa w art. 5 ust. 1 pkt 2 ustawy, należy rozumieć także taki program, projekt lub zadanie przynoszące dochód, dla których poziom finansowania ze środków, o których mowa w art. 5 ust. 1 pkt 2 ustawy, ustala się po odliczeniu zdyskontowanego dochodu obliczanego zgodnie z przepisami Unii Europejskiej dotyczącymi takiego programu, projektu lub zadania.

Wyszczególnienie	Kwoty dotyczące przejęcia i spłaty zobowiązań po samodzielnym publicznym zakładach opieki zdrowotnej oraz pokrycia ujemnego wyniku								
	Przychody z tytułu kredytów, pożyczek, emisji papierów wartościowych powstające w związku z zawartą po dniu 1 stycznia 2013 r. umową na realizację programu, projektu lub zadania finansowanego w co najmniej 60% środkami, o których mowa w art. 5 ust. 1 pkt 2 ustawy	w tym:	Kwota zobowiązań wynikających z przejęcia przez jednostkę samorządu terytorialnego zobowiązań po likwidowanych i przekształcanych samodzielnych zakładach opieki zdrowotnej	Dochody budżetowe z tytułu dotacji celowej z budżetu państwa, o której mowa w art. 196 ustawy z dnia 15 kwietnia 2011 r. o działalności leczniczej (Dz. U. z 2013 r. poz. 217, z późn. zm.)	Wysokość zobowiązań podlegających umorzeniu, o którym mowa w art. 190 ustawy o działalności leczniczej	Wydatki na spłatę przejętych zobowiązań publicznego zakładu opieki zdrowotnej przekształconego na zasadach określonych w przepisach o działalności leczniczej	Wydatki na spłatę przejętych zobowiązań samodzielnego publicznego zakładu opieki zdrowotnej	Wydatki na spłatę zobowiązań samodzielnego publicznego zakładu opieki zdrowotnej przejętych do końca 2011 r. na podstawie przepisów o zakładach opieki zdrowotnej	Wydatki bieżące na pokrycie ujemnego wyniku finansowego samodzielnego publicznego zakładu opieki zdrowotnej
Lp	12.8	12.8.1	13.1	13.2	13.3	13.4	13.5	13.6	13.7
Formuła									
2019	0,00	0,00	0,00	0,00	0,00	0,00	0,00	0,00	0,00
2020	0,00	0,00	0,00	0,00	0,00	0,00	0,00	0,00	0,00
2021	0,00	0,00	0,00	0,00	0,00	0,00	0,00	0,00	0,00
2022	0,00	0,00	0,00	0,00	0,00	0,00	0,00	0,00	0,00
2023	0,00	0,00	0,00	0,00	0,00	0,00	0,00	0,00	0,00
2024	0,00	0,00	0,00	0,00	0,00	0,00	0,00	0,00	0,00
2025	0,00	0,00	0,00	0,00	0,00	0,00	0,00	0,00	0,00

Wyszczególnienie	Dane uzupełniające o dług i jego spłacie						
	Spłaty rat kapitałowych oraz wykup papierów wartościowych, o których mowa w pkt 5.1., wynikające wyłącznie z tytułu zobowiązań już zaciągniętych	Kwota długu, którego planowana spłata dokona się z wydatków budżetu *	Wydatki zmniejszające dług x	w tym:			Wynik operacji niekasowych wpływających na kwotę długu (m.in. umorzenia, różnice kursowe) x
				spłata zobowiązań wymagalnych z lat poprzednich, innych niż w poz. 14.3.3 x	związane z umowami zaliczanymi do tytułów dłużnych wliczanych do państwowego długu publicznego	wypłaty z tytułu wymagalnych poręczeń i gwarancji x	
Lp	14.1	14.2	14.3	14.3.1	14.3.2	14.3.3	14.4
Formuła							
2019	2 168 762,00	0,00	0,00	0,00	0,00	0,00	0,00
2020	740 000,00	0,00	0,00	0,00	0,00	0,00	0,00
2021	2 810 000,00	0,00	0,00	0,00	0,00	0,00	0,00
2022	1 520 000,00	0,00	0,00	0,00	0,00	0,00	0,00
2023	1 000 000,00	0,00	0,00	0,00	0,00	0,00	0,00
2024	0,00	0,00	0,00	0,00	0,00	0,00	0,00
2025	0,00	0,00	0,00	0,00	0,00	0,00	0,00

* Informacja o spełnieniu wskaźnika spłaty zobowiązań określonego w art. 243 ustawy, po uwzględnieniu zobowiązań związku współtworzonego przez jednostkę samorządu terytorialnego, oraz po uwzględnieniu ustawowych wyłączeń zostanie automatycznie wygenerowana przez aplikację wskazaną przez Ministra Finansów, o której mowa w § 4 ust. 1 rozporządzenia Ministra Finansów z dnia 10 stycznia 2013 r. w sprawie wieloletniej prognozy finansowej jednostki samorządu terytorialnego (Dz U poz 86, z późn zm). Automatycznie wyciszczenia danych na podstawie wartości historycznych i prognozowanych przez jednostkę samorządu terytorialnego dotyczą w szczególności także poz. 9.6.-9.6.1 i pozycji z sekcji nr 16.

** Należy wskazać jedną z następujących podstaw prawnych: art. 240a ust. 4 / art. 240a ust. 8 / art. 240b ustawy określającą procedurę jaką objęta jest jednostka samorządu terytorialnego.
x - pozycje oznaczone symbolem „x” sporządza się na okres, na który zaciągnięto oraz planuje się zaciągnąć zobowiązania dłużne (prognoza kwoty długu). Okres ten nie podlega wydłużeniu w sytuacji planowania wydatków z tytułu niewymagalnych poręczeń i gwarancji. W przypadku planowania wydatków z tytułu niewymagalnych poręczeń i gwarancji, wykraczających poza wspomniany okres, należy zamieścić w objaśnieniach do wieloletniej prognozy finansowej. W przypadku, gdy kwoty wydatków wynikające z limitów wydatków na przedsięwzięcia wykraczają poza okres prognozy kwoty długu to pozycje oznaczone symbolem „x” sporządza się do ostatniego roku, na który ustalono limit wydatków na realizację przedsięwzięć

16) Pozycje sekcji 15 są wykazywane wyłącznie przez jednostki samorządu terytorialnego emitujące obligacje przychodowe.

17) Pozycje sekcji 16 wykazują wyłącznie jednostki objęte procedurą wynikającą z art. 240a lub art. 240b ustawy

Wykaz przedsięwzięć do WPF

Załącznik Nr 2 do uchwały Nr VIII/63/2019 Rady Gminy Święciechowa z dnia 25 kwietnia 2019 r.

kwoty w
zł

L.p.	Nazwa i cel	Jednostka odpowiedzialna lub koordynująca	Okres realizacji		Łączne nakłady finansowe	Limit 2019	Limit 2020	Limit 2021	Limit 2022	Limit 2023
			od	do						
1	Wydatki na przedsięwzięcia-ogółem (1.1+1.2+1.3)				18 393 122,27	3 824 869,05	2 171 000,00	2 481 735,00	344 000,00	360 000,00
1.a	- wydatki bieżące				1 822 138,73	566 982,09	78 000,00	40 000,00	0,00	0,00
1.b	- wydatki majątkowe				16 570 983,54	3 257 886,96	2 093 000,00	2 441 735,00	344 000,00	360 000,00
1.1	Wydatki na programy, projekty lub zadania związane z programami realizowanymi z udziałem środków, o których mowa w art.5 ust.1 pkt 2 i 3 ustawy z dnia 27 sierpnia 2009.r. o finansach publicznych (Dz.U.Nr 157, poz.1240,z późn.zm.), z tego:				5 062 444,09	442 044,09	1 270 010,00	2 441 735,00	344 000,00	360 000,00
1.1.1	- wydatki bieżące				479 499,09	374 044,09	0,00	0,00	0,00	0,00
1.1.1.1	Edukacja przedszkolna - poprawa warunków i wyrównanie dostępu do edukacji przedszkolnej	PRZEDSZKOLE	2018	2019	479 499,09	374 044,09	0,00	0,00	0,00	0,00
1.1.2	- wydatki majątkowe				4 582 945,00	68 000,00	1 270 010,00	2 441 735,00	344 000,00	360 000,00
1.1.2.1	Budowa Sali gimnastycznej w Długiem Starem - upowszechnianie kultury fizycznej w środowisku wiejskim	URZĄD GMINY	2009	2021	2 952 945,00	50 000,00	912 010,00	1 891 735,00	0,00	0,00
1.1.2.2	Plan Gospodarki Niskoemisyjnej - modernizacja oświetlenia ulic - modernizacja punktów świetlnych	URZĄD GMINY	2015	2023	1 630 000,00	18 000,00	358 000,00	550 000,00	344 000,00	360 000,00
1.2	Wydatki na programy, projekty lub zadania związane z umowami partnerstwa publiczno-prywatnego, z tego:				0,00	0,00	0,00	0,00	0,00	0,00
1.2.1	- wydatki bieżące				0,00	0,00	0,00	0,00	0,00	0,00
1.2.2	- wydatki majątkowe				0,00	0,00	0,00	0,00	0,00	0,00
1.3	Wydatki na programy, projekty lub zadania pozostałe (inne niż wymienione w pkt 1.1 i 1.2),z tego				13 330 678,18	3 382 824,96	900 990,00	40 000,00	0,00	0,00
1.3.1	- wydatki bieżące				1 342 639,64	192 938,00	78 000,00	40 000,00	0,00	0,00

Limit zobowiązań
9 181 604,05
684 982,09
8 496 621,96
4 857 789,09

374 044,09
374 044,09
4 483 745,00
2 853 745,00
1 630 000,00
0,00
0,00
0,00
4 323 814,96
310 938,00

L.p.	Nazwa i cel	Jednostka odpowiedzialna lub koordynująca	Okres realizacji		Łączne nakłady finansowe	Limit 2019	Limit 2020	Limit 2021	Limit 2022	Limit 2023
			od	do						
1.3.1.1	Opracowanie Studium - uwarunkowań i kierunków zagospodarowania przestrzennego	URZĄD GMINY	2016	2020	220 135,50	25 000,00	30 000,00	0,00	0,00	0,00
1.3.1.2	Plan Gospodarki Niskoemisyjnej - Szkolenia - Szkolenia w zakresie gospodarki niskoemisyjnej, promocja i edukacja postaw proekologicznych	URZĄD GMINY	2015	2020	48 000,00	8 000,00	8 000,00	0,00	0,00	0,00
1.3.1.3	Poprawa szkolnej bazy oświatowej - poprawa warunków nauczania	URZĄD GMINY	2013	2019	789 504,14	119 938,00	0,00	0,00	0,00	0,00
1.3.1.4	Rozliczanie podatku Vat -	URZĄD GMINY	2016	2021	285 000,00	40 000,00	40 000,00	0,00	0,00	0,00
1.3.2	- wydatki majątkowe				11 988 038,54	3 189 886,96	822 990,00	0,00	0,00	0,00
1.3.2.1	Poprawa szkolnej bazy oświatowej - poprawa warunków nauczania	URZĄD GMINY	2013	2019	1 498 887,48	343 000,00	0,00	0,00	0,00	0,00
1.3.2.2	Realizacja Programu Gospodarki Niskoemisyjnej - Budowa dróg gminnych i chodników - poprawa bezpieczeństwa komunikacyjnego	URZĄD GMINY	2013	2020	5 548 613,88	1 565 000,00	463 217,19	0,00	0,00	0,00
1.3.2.3	Realizacja Programu Gospodarki Niskoemisyjnej - Budowa oświetlenia - poprawa efektywności i jakości oświetlenia	URZĄD GMINY	2013	2019	1 658 810,42	590 400,00	0,00	0,00	0,00	0,00
1.3.2.4	Rozbudowa kanalizacji sanitarnej i wodociągowej - zapewnienie wszystkim gospodarstwom domowym możliwości dostępu do sieci kanalizacyjnej, ochrona środowiska	URZĄD GMINY	2013	2019	2 531 726,76	577 486,96	0,00	0,00	0,00	0,00
1.3.2.5	Plan Gospodarki Niskoemisyjnej - udzieleni dotacji na przygotowanie ciepłej wody użytkowej - Przygotowanie ciepłej wody użytkowej za pomocą alternatywnych sposobów pozyskania energii pienwotnej	URZĄD GMINY	2016	2020	250 000,00	28 000,00	110 000,00	0,00	0,00	0,00

Limit zobowiązań
55 000,00
16 000,00
119 938,00
120 000,00
4 012 876,96
343 000,00
2 028 217,19
590 400,00
577 486,96
138 000,00

L.p.	Nazwa i cel	Jednostka odpowiedzialna lub koordynująca	Okres realizacji		Łączne nakłady finansowe	Limit 2019	Limit 2020	Limit 2021	Limit 2022	Limit 2023
			od	do						
1.3.2.6	Plan Gospodarki Niskoemisyjnej - Udział dotacji na ograniczenie emisji zanieczyszczeń - Ograniczenie emisji spalania paliw na potrzeby c.o.	URZĄD GMINY	2016	2020	250 000,00	76 000,00	14 772,81	0,00	0,00	0,00
1.3.2.7	Plan Gospodarki Niskoemisyjnej - udział dotacji na produkcję energii elektrycznej - Produkcja energii elektrycznej na połączeniach budynków użyteczności publicznej	URZĄD GMINY	2016	2020	250 000,00	10 000,00	235 000,00	0,00	0,00	0,00

Limit zobowiązań
90 772,81

245 000,00

Stan na 25.04.2019 roku
uchwała nr VIII/63/2019 Rady Gminy Świąciechowa z dnia 25.04.2019 r.
w sprawie zmianyWieloletniej Prognozy Finansowej Gminy Świąciechowa na lata 2019 - 2025

**OBJAŚNIENIA WARTOŚCI PRZYJĘTYCH
W WIELOLETNIEJ PROGNOZIE FINANSOWEJ
GMINY ŚWĄCIECHOWA
NA LATA 2019-2025**

Zarządzenie 0050.10.2019 z dn. 30.01.2019 r.

Zarządzeniem dokonano zmian aktualizujących wartość poszczególnych pozycji w Załączniku nr 1 - Wieloletnia Prognoza Finansowa na lata 2019 - 2025 poprzez zaktualizowanie poszczególnych pozycji o zmiany dokonane uchwałą nr V/37/2019 polegające na zwiększeniu wydatków, wydatków majątkowych, nowych wydatków majątkowych, przychodów oraz deficytu budżetowego o kwotę: 343.500,00 zł.

Uchwała nr VI/47/2019 Rady Gminy Świąciechowa z dn. 28.02.2019 r.

Uchwałą dokonano zmian:

1. w załączniku Nr 1 pn.: "Wieloletnia Prognoza Finansowa": w 2019 roku – w związku ze zmianą budżetu zmienia się wielkość dochodów i ich części składowych, wydatków i ich elementów;
2. w załączniku Nr 2 w przedsięwzięciach w związku ze zmianami w budżecie zmianie ulegają limity finansowe związane z uchwałą nr VI/.../2019 z dn. 28.02.2019 r.

Po dokonanych zmianach nakłady finansowe na zmienione przedsięwzięcia, przedstawiają się następująco:

Nazwa zadania:

„Edukacja przedszkolna - poprawa warunków i wyrównanie dostępu do edukacji przedszkolnej”

Łączne nakłady do poniesienia: 479.499,09 zł

Data rozpoczęcia realizacji: 2018 r.

Data zakończenia realizacji: 2019 r.

Lp.	wyszczególnienie	2017	2018	2019	razem
1.	Środki własne	0,00	11 599,16	280.188,25	291.787,41
2.	Kredyt, pożyczki preferencyjne	0,00	0,00	0,00	0,00
3.	Fundusze strukturalne i inne zagraniczne środki bezzwrotne	0,00	93 855,84	93 855,84	187 711,68
4.	Dotacje krajowe	0,00	0,00	0,00	0,00
	Razem	0,00	105 455,00	374.044,09	479.499,09

Nazwa zadania:

„Realizacja Programu Gospodarki Niskoemisyjnej – budowa dróg gminnych i chodników – poprawa bezpieczeństwa komunikacyjnego”

Łączne nakłady do poniesienia: 6.002.296,40 zł

Data rozpoczęcia inwestycji: 2013 r.

Data zakończenia inwestycji: 2020 r.

Lp.	wyszczególnienie	2013	2014	2015	2016	2017	2018	2019	2020	Razem
1.	Środki własne	34 400,00	465 068,96	697 087,28	1 015 812,84	309 060,23	1 038 318,90	1 980 000,00	463 217,19	6 002 965,40
2.	Kredyty i pożyczki preferencyjne	0,00	0,00	0,00	0,00	0,00	0,00	0,00	0,00	0,00
3.	Fundusze strukturalne i inne zagraniczne środki bezzwrotne	0,00	0,00	0,00	0,00	0,00	0,00	0,00	0,00	0,00

4.	Dotacje krajowe	0,00	0,00	0,00	0,00	0,00	0,00	0,00	0,00	0,00
	Razem	34 400,00	465 068,96	697 087,28	1 015 812,84	309 060,23	1 038 318,90	1 980 000,00	463 217,19	6 002 965,40

Nazwa zadania:

„Realizacja Programu Gospodarki Niskoemisyjnej – budowa oświetlenia - poprawa efektywności i jakości oświetlenia”

Łączne nakłady do poniesienia: 1.758.810,42 zł

Data rozpoczęcia inwestycji: 2013 r.

Data zakończenia inwestycji: 2019 r.

Lp.	wyszczególnienie	2013	2014	2015	2016	2017	2018	2019	Razem
1.	Środki własne	20 542,21	102 032,85	232 278,25	194 106,98	190 450,13	329 000,00	690 400,00	1 758 810,42
2.	Kredyty i pożyczki preferencyjne	0,00	0,00	0,00	0,00	0,00	0,00	0,00	0,00
3.	Fundusze strukturalne i inne zagraniczne środki bezzwrotne	0,00	0,00	0,00	0,00	0,00	0,00	0,00	0,00
4.	Dotacje krajowe	0,00	0,00	0,00	0,00	0,00	0,00	0,00	0,00
	Razem	20 542,21	102 032,85	232 278,25	194 106,98	190 450,13	329 000,00	690 400,00	1 758 810,42

Nazwa zadania:

„Rozbudowa kanalizacji sanitarnej i wodociągowej – zapewnienie wszystkim gospodarstwom domowym możliwości dostępu do sieci kanalizacyjnej, ochrona środowiska”

Łączne nakłady do poniesienia: 2.531.126,76 zł.

Data rozpoczęcia inwestycji: 2013 r.

Data zakończenia inwestycji: 2019 r.

Lp.	wyszczególnienie	2013	2014	2015	2016	2017	2018	2019	Razem
1.	Środki własne	130 266,50	87 119,4	181 581,50	214 735,46	604 324,04	736 212,90	576 886,96	2 531 126,76
2.	Kredyty i pożyczki preferencyjne	0,00	0,00	0,00	0,00	0,00	0,00	0,00	0,00
3.	Fundusze strukturalne i inne zagraniczne środki bezzwrotne	0,00	0,00	0,00	0,00	0,00	0,00	0,00	0,00
4.	Dotacje krajowe	0,00	0,00	0,00	0,00	0,00	0,00	0,00	0,00
	Razem	130 266,50	87 119,4	181 581,50	214 735,46	604 324,04	736 212,90	576 886,96	2 531 126,76

Uchwała nr VII/55/2019 Rady Gminy Świąciechowa z dn. 28.03.2019 r.

Uchwałą dokonano zmian:

1. w załączniku Nr 1 pn.: "Wieloletnia Prognoza Finansowa": w 2019 roku – w związku ze zmianą budżetu zmienia się wielkość dochodów i ich części składowych, wydatków i ich elementów;
2. w załączniku Nr 2 w przedsięwzięciach w związku ze zmianami w budżecie zmianie ulegają limity finansowe związane z uchwałą nr VII/.../2019 z dn. 28.03.2019 r.

Po dokonanych zmianach nakłady finansowe na zmienione przedsięwzięcia, przedstawiają się następująco:

Nazwa zadania:

„Realizacja Programu Gospodarki Niskoemisyjnej – budowa dróg gminnych i chodników – poprawa bezpieczeństwa komunikacyjnego”

Łączne nakłady do poniesienia: 6.037.296,40 zł

Data rozpoczęcia inwestycji: 2013 r.

Data zakończenia inwestycji: 2020 r.

Lp.	wyszczególnienie	2013	2014	2015	2016	2017	2018	2019	2020	Razem
1.	Środki własne	34 400,00	465 068,96	697 087,28	1 015 812,84	309 060,23	1 038 318,90	2 015 000,00	463 217,19	6 037 965,40
2.	Kredyty i pożyczki preferencyjne	0,00	0,00	0,00	0,00	0,00	0,00	0,00	0,00	0,00
3.	Fundusze strukturalne i inne zagraniczne środki bezzwrotne	0,00	0,00	0,00	0,00	0,00	0,00	0,00	0,00	0,00
4.	Dotacje krajowe	0,00	0,00	0,00	0,00	0,00	0,00	0,00	0,00	0,00
	Razem	34 400,00	465 068,96	697 087,28	1 015 812,84	309 060,23	1 038 318,90	2 015 000,00	463 217,19	6 037 965,40

Nazwa zadania:

„Rozbudowa kanalizacji sanitarnej i wodociągowej – zapewnienie wszystkim gospodarstwom domowym możliwości dostępu do sieci kanalizacyjnej, ochrona środowiska”

Łączne nakłady do poniesienia: 2.531.726,76 zł.

Data rozpoczęcia inwestycji: 2013 r.

Data zakończenia inwestycji: 2019 r.

Lp.	wyszczególnienie	2013	2014	2015	2016	2017	2018	2019	Razem
1.	Środki własne	130 266,50	87 119,4	181 581,50	214 735,46	604 324,04	736 212,90	577 486,96	2 531 726,76
2.	Kredyty i pożyczki preferencyjne	0,00	0,00	0,00	0,00	0,00	0,00	0,00	0,00
3.	Fundusze strukturalne i inne zagraniczne środki bezzwrotne	0,00	0,00	0,00	0,00	0,00	0,00	0,00	0,00
4.	Dotacje krajowe	0,00	0,00	0,00	0,00	0,00	0,00	0,00	0,00
	Razem	130 266,50	87 119,4	181 581,50	214 735,46	604 324,04	736 212,90	577 486,96	2 531 726,76

Uchwała nr VIII/63/2019 Rady Gminy Święciechowa z dn. 25.04.2019 r.

Uchwałą dokonano zmian:

1. w załączniku Nr 1 pn.: "Wieloletnia Prognoza Finansowa": w 2019 roku – w związku ze zmianą budżetu zmienia się wielkość dochodów i ich części składowych, wydatków i ich elementów;
2. w załączniku Nr 2 w przedsięwzięciach w związku ze zmianami w budżecie zmianie ulegają limity finansowe związane z uchwałą nr VIII/64/2019 z dn. 25.04.2019 r.

Nazwa zadania:

„Realizacja Programu Gospodarki Niskoemisyjnej – budowa dróg gminnych i chodników – poprawa bezpieczeństwa komunikacyjnego”

Łączne nakłady do poniesienia: 5.587.296,40 zł

Data rozpoczęcia inwestycji: 2013 r.

Data zakończenia inwestycji: 2020 r.

Lp.	wyszczególnienie	2013	2014	2015	2016	2017	2018	2019	2020	Razem
1.	Środki własne	34 400,00	465 068,96	697 087,28	1 015 812,84	309 060,23	1 038 318,90	1 565 000,00	463 217,19	5 587 965,40
2.	Kredyty i pożyczki preferencyjne	0,00	0,00	0,00	0,00	0,00	0,00	0,00	0,00	0,00
3.	Fundusze strukturalne i inne zagraniczne środki bezzwrotne	0,00	0,00	0,00	0,00	0,00	0,00	0,00	0,00	0,00
4.	Dotacje krajowe	0,00	0,00	0,00	0,00	0,00	0,00	0,00	0,00	0,00
	Razem	34 400,00	465 068,96	697 087,28	1 015 812,84	309 060,23	1 038 318,90	1 565 000,00	463 217,19	5 587 965,40

Nazwa zadania:

„Realizacja Programu Gospodarki Niskoemisyjnej – budowa oświetlenia - poprawa efektywności i jakości oświetlenia”

Łączne nakłady do poniesienia: 1.658.810,42 zł

Data rozpoczęcia inwestycji: 2013 r.

Data zakończenia inwestycji: 2019 r.

Lp.	wyszczególnienie	2013	2014	2015	2016	2017	2018	2019	Razem
1.	Środki własne	20 542,21	102 032,85	232 278,25	194 106,98	190 450,13	329 000,00	590 400,00	1 658 810,42
2.	Kredyty i pożyczki preferencyjne	0,00	0,00	0,00	0,00	0,00	0,00	0,00	0,00
3.	Fundusze strukturalne i inne zagraniczne środki bezzwrotne	0,00	0,00	0,00	0,00	0,00	0,00	0,00	0,00
4.	Dotacje krajowe	0,00	0,00	0,00	0,00	0,00	0,00	0,00	0,00
	Razem	20 542,21	102 032,85	232 278,25	194 106,98	190 450,13	329 000,00	590 400,00	1 658 810,42

„Plan Gospodarki Niskoemisyjnej – modernizacja oświetlenia ulic – modernizacja punktów świetlnych”

Łączne nakłady do poniesienia: 1.630.000,00 zł

Data rozpoczęcia inwestycji: 2015 r.

Data zakończenia inwestycji: 2023 r.

Lp.	wyszczególnienie	2016	2017	2018	2019	2020	2021	2022	2023	Razem
1.	Środki własne	0,00	0,00	0,00	18 000,00	358 000,00	550 000,00	344 000,00	360 000,00	1 630 000,00
2.	Kredyty i pożyczki preferencyjne	0,00	0,00	0,00	0,00	0,00	0,00	0,00	0,00	0,00
3.	Fundusze strukturalne i inne zagraniczne środki bezzwrotne	0,00	0,00	0,00	0,00	0,00	0,00	0,00	0,00	0,00
4.	Dotacje krajowe	0,00	0,00	0,00	0,00	0,00	0,00	0,00	0,00	0,00
	Razem	0,00	0,00	0,00	18 000,00	358 000,00	550 000,00	344 000,00	360 000,00	1 630 000,00

Autopoprawki do projektu uchwały w sprawie WPF-u Gminy Świąciechowa na lata 2019 - 2025:

W związku z uchwałą nr SO-0957/23/10/Ln/2018 Składu Orzekającego Regionalnej Izby Obrachunkowej w Poznaniu z dnia 30 listopada 2018 roku w sprawie wyrażenia opinii o projekcie uchwały w sprawie wieloletniej prognozy finansowej Gminy Świąciechowa, wprowadza się następujące autopoprawki:

1. W załączniku nr 1 do projektu uchwały aktualizuje się wartości pozycji 11.1., 11.5., 12.4, 12.5, 14.1. do kwot wskazanych w opinii Składu Orzekającego.

Odnosząc się do uwag ujętych w opinii Składu Orzekającego Regionalnej Izby Obrachunkowej w Poznaniu z dnia 30 listopada 2018 roku w sprawie wyrażenia opinii o projekcie uchwały w sprawie wieloletniej prognozy finansowej Gminy Świąciechowa, informuję co następuje:

a) w zakresie pozycji **11.1.** Wydatki bieżące na wynagrodzenia i składki od nich naliczane wykazano kwotę: 11.451.573,88 zł zamiast kwoty wskazanej przez RIO tj. 11.359.689,17 zł różnica w wysokości nakładów wynika z nie ujmowania przez RIO do wartości tej pozycji wydatków związanych z wynagrodzeniami i pochodnymi w ramach realizowanych projektów unijnych (paragrafów z czwartą liczbą 7 i 9),

b) w zakresie pozycji **11.5.** Nowe wydatki inwestycyjne wykazano kwotę: 640.234,43 zł zamiast kwoty wskazanej przez RIO tj. 618.734,43 zł różnica w kwocie: 21.500,00 zł wynika z nie ujmowania przez RIO do wartości tej pozycji zwrotów środków do Ministerstwa Sportu i Urzędu Marszałkowskiego z tytułu odzyskiwanego podatku VAT,

c) w zakresie pozycji **12.4.** Wydatki majątkowe na programy, projekty lub zadania finansowane z udziałem środków, o których mowa w art. 5 ust. 1 pkt 2 i 3 ustawy wykazano kwotę: 318.000,00 zł zamiast kwoty wskazanej przez RIO tj. 0,00 zł, różnica wynikała z konieczności zapewnienia zgodności ze sobą poszczególnych załączników WPF-u, kwota: 318.000,00 zł dotyczy przedsięwzięć, na które Gmina zamierza ubiegać się o dofinansowanie zewnętrzne i które ujęte są w części I wykazu przedsięwzięć, a w budżecie wydatki na te zadania przypisane są w budżecie do czwartej cyfry paragrafu „0”, po otrzymaniu dofinansowania możliwy będzie podział na wydatki z czwartą cyfrą „7” i „9”,

d) w zakresie pozycji **12.5** uzupełniono do właściwej kwoty po uwzględnieniu stanowiska RIO jw. w zakresie poz. 12.4,

e) w zakresie pozycji **14.1** Spłaty rat kapitałowych oraz wykup papierów wartościowych, o których mowa w pkt 5.1 wynikające z tytułu zobowiązań już zaciągniętych wykazano sumę kwot dla poszczególnych lat wynoszącą: 2.438.762,00 zł zamiast kwoty wskazanej przez RIO tj. 8.238.762,00 zł, Gmina Świąciechowa w dniu sporządzania projektu WPF-u nie posiadała zawartej umowy kredytowej tj. nie zaciągnęła jeszcze planowanego w 2018 r. kredytu na kwotę: 5.800.000,00 zł, zawarcie umowy nastąpi: 17.12.2018 r. zgodnie z opisem pozycji nie było więc możliwości wskazania tej kwoty z tytułu już zaciągniętych zobowiązań.

2. W załączniku nr 2 do projektu uchwały aktualizuje się łączne nakłady finansowe oraz limity zobowiązań do kwot wynikających ze zmian wprowadzonych uchwałą nr III/.../2018 Rady Gminy Świąciechowa z dnia 20.12.2018 r. w sprawie zmiany Wieloletniej Prognozy Finansowej Gminy Świąciechowa na lata 2018 – 2023.

3. W objaśnieniach do WPF-u zaktualizowano dane w zakresie zmian nakładów finansowych na poszczególne przedsięwzięcia, o których mowa w pkt. 2.

Objaśnienia przyjętych wielkości w załączniku Nr 1 pn.: „Szczegółowy kształt i zakres danych budżetowych Wieloletniej Prognozy Finansowej”.

Wieloletnia Prognoza Finansowa Gminy Świąciechowa na lata 2019-2025 została opracowana zgodnie z ustawą z dnia 27 sierpnia 2009 roku o finansach publicznych. Wieloletnia Prognoza Finansowa jest sporządzona do roku 2025, bowiem w tym właśnie roku wygasa ostatnie planowane zobowiązanie Gminy, z tytułu emisji obligacji komunalnych, które zostaną wyemitowane w 2019 r. w planowanej kwocie: 3.000.000,00 zł.

Metodykę zastosowaną w WPF można przedstawić w następujący sposób:

Dochody ogółem
- wydatki bieżące (bez obsługi długu)
+ nadwyżka budżetowa z lat ubiegłych powiększona o wolne środki
= środki do dyspozycji na obsługę długu i wydatki majątkowe
- spłata i obsługa długu (raty + odsetki)
= środki do dyspozycji na wydatki majątkowe
- wydatki majątkowe
=nadwyżka/deficyt środków finansowych
+ ew. kredyty/pożyczki/obligacje
=wynik finansowy budżetu

Zastosowana metodyka obrazuje sytuację finansową Gminy oraz pozwala na ocenę jej zdolności kredytowej i analizę możliwości inwestycyjnych.

Bazę do obliczeń stanowią zweryfikowane dane, będące wynikiem dokładnej analizy danych historycznych, dotyczących wykonania budżetów Gminy za ostatnie 3 lata z uwzględnieniem:

- poszczególnych źródeł dochodów budżetowych,
- poszczególnych kategorii bieżących wydatków budżetowych.

Na podstawie danych historycznych opracowane są założenia odnośnie kształtowania się poszczególnych kategorii dochodów i wydatków budżetowych w kolejnych latach, w efekcie czego można policzyć (uwzględniając nadwyżkę budżetową z lat ubiegłych powiększoną o wolne środki) wartość środków do dyspozycji na obsługę długu i wydatki majątkowe.

Założenia makroekonomiczne

Z analizy głównych źródeł dochodów i wydatków budżetowych Gminy wynika, że w dużej mierze zmieniają się one pod wpływem inflacji. Z drugiej strony na część dochodów budżetowych wpływ ma aktywność gospodarcza, której podstawowym miernikiem są zmiany produktu krajowego brutto.

Wielkości przyjęte do WPF zakładają obowiązujący stan prawny, zarówno w zakresie finansów publicznych, jak i systemu gospodarczego kraju.

Założenia zmian dochodów budżetowych

Wartość poszczególnych pozycji dochodów budżetowych na 2019 rok została szczegółowo omówiona w uzasadnieniu przyjętych wielkości w projekcie budżetu. Wielkości są modyfikowane zgodnie ze zmieniającą się sytuacją w Gminie, jak również wraz z przekazywaniem środków z budżetu Państwa lub ze źródeł pozabudżetowych.

Prognoza na kolejne lata uzależnia zmiany większości wyodrębnionych grup dochodów budżetowych od zmian inflacji. Dotyczy to głównie pozycji dochodów z podatków i opłat oraz dochodów z usług i bieżących dochodów z majątku (tj. z dzierżaw i najmu oraz za zarząd, użytkowanie i użytkowanie wieczyste). W latach 2020-2025 przyjęto współczynnik wzrostu 2,3 %. Założono również w prognozie dochodów realizację programu rządowego w zakresie wychowywania dzieci. Jednocześnie do wyliczeń prognozowanych dochodów w zakresie dotacji i środków przeznaczonych na cele bieżące przyjęto do obliczeń wartość przewidywanego wykonania roku 2018 z uwagi na fakt, iż właśnie ta wartość najwierniej odzwierciedla wysokość dochodów dotacyjnych po zmianach dokonywanych w ciągu roku budżetowego.

Natomiast dochody ze sprzedaży majątku komunalnego określono na podstawie zasobów Gminy, które w latach następnych będą wystawione do sprzedaży. Gmina posiada w różnych miejscowościach łącznie ok. 34,7878 ha gruntów - głównie gruntów rolnych, które są oddane w dzierżawę. W samej Święciechowie Gmina posiada 1,5992 ha gruntów przeznaczonych w miejscowym planie zagospodarowania przestrzennego pod przemysł, rzemiosło, składy, handel hurtowy, usługi ciężkie. Tereny te położone są przy granicy z miastem Leszkiem, ponadto w pobliżu tych terenów przebiega droga ekspresowa S5. Z uwagi na położenie, tereny te będą atrakcyjne dla przyszłych inwestorów. Wielkości dochodów ze sprzedaży mienia ujęte w poszczególnych latach w WPF odzwierciedlają więc realne możliwości ich pozyskania przez Gminę. W dochodach ze sprzedaży mienia w latach 2024 - 2025 wskazano kwoty po 300 tys. zł z uwagi na malejący zasób nieruchomości pozostających we władaniu gminy, który może zostać przeznaczony do sprzedaży.

W dochodach budżetowych w roku 2019 zaplanowano dotacje ze środków unijnych na projekt z dofinansowaniem unijnym pn.: „Edukacja przedszkolna – poprawa warunków i wyrównanie dostępu do edukacji przedszkolnej”. Nie wskazano po stronie dochodów dotacji na zadania majątkowe ujęte w części związanej wydatkami współfinansowanymi

środkami europejskimi, w załączniku o przedsięwzięciach. Środki te zostaną wskazano dopiero na etapie składania wniosków o dofinansowanie.

Jednocześnie dokonuje się uaktualnienia terminów realizacji przedsięwzięć zgodnie z załącznikiem nr 2 do WPF-u. Ponadto w dalszej części objaśnień przy zadaniach, dla których przewiduje się dofinansowanie ze środków unijnych wskazano Programy, z których można pozyskać dofinansowanie.

Założenia zmian w wydatkach budżetowych

Podobnie jak to było w przypadku dochodów budżetowych, tak samo wartość poszczególnych pozycji wydatków budżetowych w 2019 roku została przyjęta zgodnie z projektem budżetu. W trakcie roku wartość wydatków jest modyfikowana zgodnie ze zmianami dochodów, uwarunkowanych zmieniającą się sytuacją w Gminie, jak również trybem przekazywania środków z budżetu państwa. Założenia w latach następnych wydatków w pozycjach „wynagrodzenia i składki” oraz „wydatki rzeczowe” czyli główne pozycje wydatków bieżących zależne będą od zmian wielkości inflacji. Założono również w prognozie wydatków realizację programu rządowego w zakresie wychowywania dzieci.

Kwota wydatków majątkowych w roku 2019 ujęta w załączniku dotyczącym przepływów finansowych jest zgodna z wielkością środków planowanych w budżecie na rok 2019.

W następnych latach wydatki majątkowe wykazano w wielkościach ujętych w załączniku przedstawiającym planowane przedsięwzięcia do realizacji w latach objętych prognozą. W poz. 5.2 „inne rozchody niezwiązane ze spłatą długu” załącznika Nr 1 WPF w poszczególnych latach od 2020 do 2025 ujęto środki wynikające z rozliczenia budżetu, tj. środki, które mogą być przeznaczone na przyszłe wydatki majątkowe.

Obsługa długu publicznego

Gmina na dzień 31 grudnia 2018 r. będzie posiadała zadłużenie z tytułu zaciągniętych pożyczek i kredytów krajowych na kwotę ogółem 8.238.762,00 zł. W budżecie początkowym na 2019 rok Gmina zaplanowała przychody z tytułu emisji obligacji komunalnych kwocie: 3.000.000,00 zł, które przeznaczone zostaną na sfinansowanie wydatków majątkowych w 2019 r.

Wysokość zadłużenia na koniec roku 2019 będzie wynosić 9.070.000,00 zł, co stanowi 26,61 % planowanych dochodów ogółem. Kwoty spłat wraz z kosztami obsługi długu w każdym z lat 2019 - 2025 mieszczą się w określonych przez ustawodawcę limitach, tzn. będzie zachowana relacja wynikająca z art. 243 ustawy z dnia 29 sierpnia 2009 r. o finansach publicznych.

W latach następnych Gmina spodziewa się otrzymać umorzenie pożyczki zaciągniętej w WFOŚiGW w Poznaniu. Pożyczka zaciągana w 2014 i 2015 roku przewiduje możliwość jej umorzenia w 40 % tj. w wysokości 980.000,- zł w 2021 roku (umowa nr 137/U/400/391/2014 z dnia 28.08.2014r.).

W załączniku o przepływach finansowych przedstawiono sposób spłaty długu.

Objaśnienia dotyczące wielkości ujętych w Załączniku Nr 2 pn.: „Wykaz przedsięwzięć.”

W wykazie przedsięwzięć do WPF-u nie ujęto zadań, których realizacja się zakończyła i to zarówno w zakresie przedsięwzięć majątkowych jak i bieżących. W ramach przedsięwzięć w związku z zakończeniem realizacji zadań, nie ujęto:

wydatki na programy, projekty lub zadania związane z programami realizowanymi z udziałem środków, o których mowa w art. 5 ust. 1 pkt 2 i 3 ustawy z dnia 27 sierpnia 2009 r. o finansach publicznych:

- a) zadania pn. „Kompleksowa integracja z rynkiem pracy”, zadanie realizowanego w latach 2017 – 2018;
- b) zadania pn. „Działajmy razem z wiarą w lepsze jutro – wsparcie osób starszych lub niesamodzielnych w postaci usług opiekuńczych”, zadanie realizowane w latach: 2016-2018;
- c) zadania pn. „Budowa Przedszkola w Świąciechowie – poprawa warunków dzieci uczęszczających do Przedszkola”, zadanie realizowane w latach 2015 – 2018;

- d) zadania pn. „Budowa wraz z przebudową obiektów i zagospodarowania plaży w Gołanicach – poprawa gminnej bazy turystycznej”, zadanie realizowane w latach: 2015 – 2018;
- e) zadania pn. „Realizacja Programu Gospodarki Niskoemisyjnej – Termomodernizacja wraz ze zmianą kolorystyki elewacji budynku Zespołu Szkół w Święciechowie – poprawa nauczania w szkole”, zadanie realizowane w latach: 2016 – 2018;
- f) zadania pn. „Budowa urządzeń instalacji do wytworzenia energii z OZE na budynku Przedszkola w Święciechowie”, zadanie realizowane w latach 2017 – 2019, w 2018 roku z uwagi na brak dofinansowania uchwałą XLIV/338/2018 Rady Gminy Święciechowa z dnia 28 czerwca 2018 r. w sprawie zmiany WPF-u Gminy Święciechowa na lata 2018 – 2023, zgodnie z wprowadzoną zmianą: „Zadanie ujęte w Wykazie przedsięwzięć do WPF pn.: „Budowa urządzeń instalacji do wytwarzania energii z OZE na budynku Przedszkola w Święciechowie”, przewidziane do realizacji w latach 2017 – 2019, przenosi się do wydatków majątkowych jednorocznych, a z uwagi na otrzymanie informacji o braku dofinansowania tego zadania środkami zewnętrznymi (zgodnie z pismem Prezydenta Miasta Leszna z dnia 25.05.2018 r.), zadanie ulega wyzerowaniu i poza rokiem 2018 nie będzie realizowane.”;

wydatki na programy, projekty lub zadania pozostałe:

- a) zadania pn. „Udzielenie dotacji na budowę łącznika drogi S5 – przebudowa ulicy Wilkowieckiej w Lesznie – poprawa warunków komunikacyjnych”, zadanie realizowane w latach 2016 – 2018;
- b) zadania pn. „Budowa sieci kanalizacji sanitarnej w Krzycku Małym i Gołanicach – zapewnienie wszystkim gospodarstwom domowym możliwości dostępu do sieci kanalizacyjnej, ochrona środowiska”, zadanie realizowane w latach 2013 - 2018.

Wydłużeniu ulegają terminy realizacji zadań ujętych w części: „wydatki na programy, projekty lub zadania związane z programami realizowanymi z udziałem środków, o których mowa w art. 5 ust. 1 pkt 2 i 3 ustawy z dnia 27 sierpnia 2009 r. o finansach publicznych” tj.:

- zadanie pn. „Budowa Sali gimnastycznej w Długim Starem – upowszechnianie kultury fizycznej w środowisku wiejski”, wydłuża się okres realizacji przedsięwzięcia do roku 2021;
- zadanie pn. „ Plan Gospodarki Niskoemisyjnej – modernizacja oświetlenia ulic – modernizacja punktów świetlnych”, wydłuża się okres realizacji przedsięwzięcia do roku 2023.

Ponadto przedłuża się okres realizacji przedsięwzięcia ujętego w części: „Wydatki na programy, projekty lub zadania pozostałe” pn. „Opracowanie Studium – uwarunkowań i kierunków zagospodarowania przestrzennego” do roku 2020.

Wydatki na programy, projekty lub zadania związane z programami realizowanymi z udziałem środków, o których mowa w art. 5 ust. 1 pkt 2 i 3 ustawy z dnia 27 sierpnia 2009 r. o finansach publicznych.

Wydatki bieżące

Nazwa zadania:

„Edukacja przedszkolna - poprawa warunków i wyrównanie dostępu do edukacji przedszkolnej”

Łączne nakłady do poniesienia: 455.881,66 zł

Data rozpoczęcia realizacji: 2018 r.

Data zakończenia realizacji: 2019 r.

Zadanie realizowane w budżetach Gminy Święciechowa na lata 2018- 2019 dotyczy realizacji projektu miękkiego związanego z Budową Przedszkola w Święciechowie. Udział w projekcie warunkuje możliwość pozyskania środków na budowę przedszkola. Projekt realizowany będzie w nowopowstałym Przedszkolu. Umowa na realizację zadania została podpisana w dniu 22 czerwca 2017 r. w ramach WRPO na lata 2014 – 2020 współfinansowanego ze środków europejskiego Funduszu Społecznego.

Lp.	wyszczególnienie	2017	2018	2019	razem
1.	Środki własne	0,00	11 599,16	256 570,82	268 169,98
2.	Kredyt, pożyczki preferencyjne	0,00	0,00	0,00	0,00

3.	Fundusze strukturalne i inne zagraniczne środki bezzwrotne	0,00	93 855,84	93 855,84	187 711,68
4.	Dotacje krajowe	0,00	0,00	0,00	0,00
	Razem	0,00	105 455,00	350 426,66	455 881,66

Wydatki majątkowe:

Nazwa zadania:

„Budowa Sali gimnastyczne w Długim Starem – upowszechnianie kultury fizycznej w środowisku wiejskim”

Łączne nakłady do poniesienia: 2.952.945,00 zł

Data rozpoczęcia inwestycji: 2009 r.

Data zakończenia inwestycji: 2021 r.

Na zadanie wydatkowano środki już w 2009 r. w kwocie: 20.000,00 zł na ogólne założenia i prace przygotowawcze. Dlatego też łączne nakłady finansowe przewidywane do poniesienia zwiększone zostały o wydatki z roku 2009. Gmina będzie wnioskować o dofinansowanie przedsięwzięcia ze środków unijnych w ramach nowej perspektywy finansowej, czyli funduszy strukturalnych na lata 2014-2020. Zakłada się możliwość realizacji zadania przy uzyskaniu dofinansowania ze środków Wielkopolskiego Regionalnego Programu Operacyjnego na lata 2014-2020 w ramach działania 9.3 Inwestowanie w rozwój infrastruktury edukacyjnej i szkoleniowej, poddziałanie 9.3.3. Inwestycje w rozwój infrastruktury edukacji ogólnokształcącej – budowa infrastruktury wzmacniającej sprawność fizyczną uczniów lub ze środków Ministerstwa Sportu. Jednocześnie z uwagi na konieczność spłaty zobowiązań związanych z budową przedszkola i termomodernizacją szkoły w Świąciechowie, możliwość sfinansowania inwestycji przesunięta została na lata 2019 – 2021 (pierwotnie 2017).

Lp.	wyszczególnienie	2016	2017	2018	2019	2020	2021	Razem
1.	Środki własne	49 200,00	0,00	50 000,00	50 000,00	912 010,00	950 000,00	2 011 210,00
2.	Kredyty i pożyczki preferencyjne	0,00	0,00	0,00	0,00	0,00	0,00	0,00
3.	Fundusze strukturalne i inne zagraniczne środki bezzwrotne	0,00	0,00	0,00	0,00	0,00	941 735,00	941 735,00
4.	Dotacje krajowe	0,00	0,00	0,00	0,00	0,00	0,00	0,00
	Razem	49 200,00	0,00	50 000,00	50 000,00	912 010,00	1 891 735,00	2 952 945,00

Nazwa zadania:

„Plan Gospodarki Niskoemisyjnej – modernizacja oświetlenia ulic – modernizacja punktów świetlnych”

Łączne nakłady do poniesienia: 1.880.000,00 zł

Data rozpoczęcia inwestycji: 2015 r.

Data zakończenia inwestycji: 2023 r.

Zakłada się możliwość realizacji zadania przy uzyskaniu dofinansowania ze środków Narodowego Funduszu Ochrony Środowiska i Gospodarki Wodnej, Programu 3.4. System zielonych inwestycji (GIS – Green Investment Scheme) SOWA Energooszczędne oświetlenie uliczne. Program zakłada m. in.: modernizację oświetlenia ulicznego (m.in. wymiana: źródeł światła, opraw, zapłonników, kabli zasilających, słupów, montaż nowych punktów świetlnych w ramach modernizowanych ciągów oświetleniowych jeżeli jest to niezbędne do spełnienia normy PN EN 13201), montaż urządzeń do inteligentnego sterowania oświetleniem, montaż sterowalnych układów redukcji mocy oraz stabilizacji napięcia zasilającego.

W 2015 r. zadanie ujęto w Wieloletniej Prognozie Finansowej Gminy Świąciechowa na lata 2015 – 2023, co było wymogiem rozliczenia się z dofinansowania otrzymanego z NFOŚiGW w Warszawie na opracowanie Planu Gospodarki Niskoemisyjnej, który jest dokumentem umożliwiającym ubieganie się o środki unijne w obecnej perspektywie finansowej. W związku z nie zrealizowaniem zadania w roku 2018 jego realizacja finansowa ulega wydłużeniu do 2023 r.

Lp.	wyszczególnienie	2016	2017	2018	2019	2020	2021	2022	2023	Razem
1.	Środki własne	0,00	0,00	0,00	268 000,00	358 000,00	550 000,00	344 000,00	360 000,00	1 880 000,00
2.	Kredyty i pożyczki preferencyjne	0,00	0,00	0,00	0,00	0,00	0,00	0,00	0,00	0,00
3.	Fundusze strukturalne i inne zagraniczne środki bezzwrotne	0,00	0,00	0,00	0,00	0,00	0,00	0,00	0,00	0,00
4.	Dotacje krajowe	0,00	0,00	0,00	0,00	0,00	0,00	0,00	0,00	0,00
	Razem	0,00	0,00	0,00	268 000,00	358 000,00	550 000,00	344 000,00	360 000,00	1 880 000,00

Wydatki na programy, projekty lub zadania pozostałe:

Wydatki bieżące:

Nazwa zadania:

„Opracowanie Studium uwarunkowań i kierunków zagospodarowania przestrzennego”

Łączne nakłady do poniesienia: 220.135,50 zł

Data rozpoczęcia zadania: 2016 r.

Data zakończenia zadania: 2020 r.

Zadanie realizowane w budżetach Gminy Świąciechowa na lata 2016 - 2020 dotyczy wynagrodzenia za sporządzenie Studium uwarunkowań i kierunków zagospodarowania przestrzennego.

Lp.	wyszczególnienie	2016	2017	2018	2019	2020	Razem
1.	Środki własne	0,00	114 517,00	50 618,50	25 000,00	30 000,00	220 135,50
2.	Kredyty i pożyczki preferencyjne	0,00	0,00	0,00	0,00	0,00	0,00
3.	Fundusze strukturalne i inne zagraniczne środki bezzwrotne	0,00	0,00	0,00	0,00	0,00	0,00
4.	Dotacje krajowe	0,00	0,00	0,00	0,00	0,00	0,00
	Razem	0,00	114 517,00	50 618,50	25 000,00	30 000,00	220 135,50

Nazwa zadania:

„Plan Gospodarki Niskoemisyjnej – Szkolenia – szkolenia w zakresie gospodarki niskoemisyjnej, promocja i edukacja postaw proekologicznych”

Łączne nakłady do poniesienia: 48.000,00 zł

Data rozpoczęcia zadania: 2015 r.

Data zakończenia zadania: 2020 r.

Zadanie dotyczy szkoleń związanych z promocją i edukacją postaw proekologicznych.

Lp.	wyszczególnienie	2015	2016	2017	2018	2019	2020	Razem
1.	Środki własne	0,00	8 000,00	8 000,00	8 000,00	8 000,00	8 000,00	48 000,00
2.	Kredyty i pożyczki preferencyjne	0,00	0,00	0,00	0,00	0,00	0,00	0,00
3.	Fundusze strukturalne i inne zagraniczne środki	0,00	0,00	0,00	0,00	0,00	0,00	0,00

	bezzwrotne							
4.	Dotacje krajowe	0,00	0,00	0,00	0,00	0,00	0,00	0,00
	Razem	0,00	8 000,00	8 000,00	8 000,00	8 000,00	8 000,00	48 000,00

Nazwa zadania:

„Poprawa szkolnej bazy oświatowej – poprawa warunków nauczania”

Łączne nakłady do poniesienia: 789.504,14 zł

Data rozpoczęcia zadania: 2013 r.

Data zakończenia zadania: 2019 r.

Szkolna baza oświatowa przez wiele lat była niedoinwestowana i wymaga systematycznych, corocznych nakładów. W projekcie WPF na 2019 r. zaktualizowano wysokość nakładów finansowych do rzeczywistego wykonania w latach 2013 – 2017, prognozy na 2018 r. oraz projektu budżetu gminy Święciechowa na 2019 r.

Zadanie realizowane będzie przez wszystkie placówki oświatowe, stąd brak możliwości wskazania w załączniku o przedsięwzięciach konkretnej jednostki realizującej zadanie.

Lp.	wyszczególnienie	2013	2014	2015	2016	2017	2018	2019	Razem
1.	Środki własne	53 410,72	126 000,00	178 912,56	141 851,43	82 862,43	86 529,00	119 938,00	789 504,14
2.	Kredyty i pożyczki preferencyjne	0,00	0,00	0,00	0,00	0,00	0,00	0,00	0,00
3.	Fundusze strukturalne i inne zagraniczne środki bezzwrotne	0,00	0,00	0,00	0,00	0,00	0,00	0,00	0,00
4.	Dotacje krajowe	0,00	0,00	0,00	0,00	0,00	0,00	0,00	0,00
	Razem	53 410,72	126 000,00	178 912,56	141 851,43	82 862,43	86 529,00	119 938,00	789 504,14

Nazwa zadania:

„Rozliczanie podatku Vat”

Łączne nakłady do poniesienia: 285.000,00 zł

Data rozpoczęcia zadania: 2016 r.

Data zakończenia zadania: 2021 r.

Zadanie realizowane w budżetach Gminy Święciechowa na lata 2016 - 2021 dotyczy wynagrodzenia firmy rozliczającej w imieniu Gminy podatek Vat, zadanie zaplanowane w budżecie Gminy w 2019 r. w dz. 750 rozdz. 75023.

Lp.	wyszczególnienie	2016	2017	2018	2019	2020	2021	Razem
1.	Środki własne	50 000,00	75 000,00	40 000,00	40 000,00	40 000,00	40 000,00	285 000,00
2.	Kredyty i pożyczki preferencyjne	0,00	0,00	0,00	0,00	0,00	0,00	0,00
3.	Fundusze strukturalne i inne zagraniczne środki bezzwrotne	0,00	0,00	0,00	0,00	0,00	0,00	0,00
4.	Dotacje krajowe	0,00	0,00	0,00	0,00	0,00	0,00	0,00
	Razem	50 000,00	75 000,00	40 000,00	40 000,00	40 000,00	40 000,00	285 000,00

Wydatki majątkowe:

Nazwa zadania:

„Poprawa szkolnej bazy oświatowej – poprawa warunków nauczania”

Łączne nakłady do poniesienia: 1.498.887,48 zł

Data rozpoczęcia inwestycji: 2013 r.

Data zakończenia inwestycji: 2019 r.

Szkolna baza oświatowa przez wiele lat była niedoinwestowana i wymaga systematycznych, corocznych nakładów. I tak w 2013 r. dokonano podłączenia stolówki szkolnej do kanalizacji sanitarnej – ZS Lasocice, zdemontowano i zamontowano klatkę schodową prowadzącą do świetlicy szkolnej w ZS w Lasocicach, przebudowano pomieszczenia socjalne w ZS w Świąciechowie, wyłożono kostką dojścia do Oddziału Przedszkola w Świąciechowie, wykonano 2 piaskownice na placach przy Oddziałach Przedszkola w Długim Starem i Niechłodzie, wykonano opłotowanie w Oddziale Przedszkola w Gołanicach oraz wykonano elewację na budynku Oddziału Przedszkola w Długim Starem. W 2014 r. zaadoptowano pomieszczenia w pawilonie na bibliotekę szkolną, a pomieszczenia bibliotecznego na salę lekcyjną w ZS w Świąciechowie oraz wykonano opłotowanie Oddziału Przedszkola w Gołanicach. W 2015 r. wymieniono piec c.o. w budynku szkolnym ZS w Świąciechowie oraz wykonano zewnętrzne zejście ewakuacyjne w Oddziale Przedszkola w Świąciechowie. W roku 2016 Gmina planuje wydatki majątkowe w obiektach oświatowych na kwotę 88.000,00 zł. W 2017 r. zaplanowana kwota 58.029,00 zł przeznaczona jest na modernizację sanitariatów dla dziewczynek w ZSSPiG w Długim Starem oraz modernizację sanitariatów dla klas I – III w ZSSPiG w Świąciechowie. W 2018 roku ujęto następujące podzadania: modernizację ogrodzenia przy Szkole Podstawowej w Lasocicach, wykonanie platformy dla niepełnosprawnych przy Szkole Podstawowej w Świąciechowie, wymianę świetlików na budynku szkolnym w m. Długie Stare, wymianę instalacji elektrycznej i malowanie Szkoły Podstawowej w Świąciechowie, wykonanie sieci teleinformatycznej w budynku szkolnym w m. Długie Stare, wymianę drzwi w szkole podstawowej w Świąciechowie, budowę boiska przy Szkole Podstawowej w m. Długie Stare. W związku z nie otrzymaniem w 2018 roku dofinansowania na wymianę świetlików na budynku Szkoły Podstawowej w Długim Starem, inwestycja będzie realizowana w 2019 r.

Zadanie realizowane będzie przez wszystkie placówki oświatowe, stąd brak możliwości wskazania w załączniku o przedsięwzięciach konkretnej jednostki realizującej zadanie.

Lp.	wyszczególnienie	2013	2014	2015	2016	2017	2018	2019	Razem
1.	Środki własne	82 471,31	22 959,52	185 442,80	84 576,85	87 281,00	693 156,00	343 000,00	1 498 887,48
2.	Kredyty i pożyczki preferencyjne	0,00	0,00	0,00	0,00	0,00	0,00	0,00	0,00
3.	Fundusze strukturalne i inne zagraniczne środki bezzwrotne	0,00	0,00	0,00	0,00	0,00	0,00	0,00	0,00
4.	Dotacje krajowe	0,00	0,00	0,00	0,00	0,00	0,00	0,00	0,00
	Razem	82 471,31	22 959,52	185 442,80	84 576,85	87 281,00	693 156,00	343 000,00	1 498 887,48

Nazwa zadania:

„Realizacja Programu Gospodarki Niskoemisyjnej – budowa dróg gminnych i chodników – poprawa bezpieczeństwa komunikacyjnego”

Łączne nakłady do poniesienia: 6.002.296,40 zł

Data rozpoczęcia inwestycji: 2013 r.

Data zakończenia inwestycji: 2020 r.

Podobnie jak w każdej gminie w Polsce, także w gminie Świąciechowa, potrzeby budowy dróg i chodników są ogromne. W ramach zadań ujętych w Wieloletnie Prognozie Finansowej Gminy Świąciechowa od 2013 r. wykonano między innymi: wykonanie projektu budowlanego wraz z uzyskaniem pozwoleń na budowę drogi ul. Rolnej w Długim Starem, drogi ul. Kościelnej w Lasocicach, przebudowę chodnika ul. Parkowej w Gołanicach, wykonanie odcinka kanalizacji deszczowej na ul. Lipowej w Świąciechowie. W 2014 r. zrealizowano budowę drogi ul. Rolnej w Długim Starem, wykonano projekt budowlany wraz z uzyskaniem pozwolenia na budowę drogi ul. Stawowej w Gołanicach. W 2015 r. między innymi budowę drogi ul. Kościelnej w Lasocicach, przebudowę oraz wykonanie projektu przebudowy drogi ul. Pilotów w Strzyżewicach, budowę chodnika w m. Przybyszewo ul. Leśna – I etap, budowę chodnika w m. Gołanice ul. Parkowa, budowę chodnika w miejscowości Długie Stare ul. Graniczna – etap I. W 2016 zaplanowano do realizacji wykonanie projektu drogi pl. Majora Henryka Sucharskiego i ul. Berlinga w Świąciechowie, budowę drogi ulicy Stawowej w Gołanicach, budowę drogi ulicy Lipowej do nr 43, budowę chodnika w m. Przybyszewo ul. Leśna –

II etap, budowa chodnika w m. Gołanice ul. Parkowa, budowa chodnika w m. Długie Stare ul. Graniczna – II etap. Zaznaczyć należy, że oprócz nakładów ujętych w tym zadaniu realizowane corocznie były zadania drogowe jednoroczne, nieujęte w WPF. W roku 2017 w projekcie budżetu zaplanowano kwotę 233.688,70 zł na budowę chodnika na ul. Sucharskiego w Świąciechowie, budowę ulicy Produkcyjnej w Świąciechowie, budowę drogi ulicy Strzeleckiej w Świąciechowie, odwonienie drogi w miejscowości Długie Nowe, wykonanie nawierzchni parkingu (przystanek szkolny) przy ulicy Parkowej w Gołanicach. W 2018 roku planuje się wykonanie nawierzchni z kostki brukowej na odcinku ulicy Leszczyńskiej od nr 41b do 41g w Świąciechowie, budowę drogi ulicy Kolejowej w Lasocicach, utwardzenie parkingu (szkolny przystanek autobusowy) na ulicy Parkowej w Gołanicach, projekt budowlany na przebudowę ul. Nowej w m. Długie Stare, wykonanie projektu technicznego drogi wraz z odwodnieniem ul. Krótkiej w Przybyszewie, przebudowę ulicy Pilotów w Strzyżewicach. W 2019 roku zaplanowano w ramach realizacji tego przedsięwzięcia następujące podzadania: przebudowę ul. Nowej w m. Długie Stare, budowę drogi ulicy Kolejowej w Lasocicach, budowę parkingu we wsi Krzycko Małe, wykonanie nawierzchni drogi wraz z odwodnieniem ul. Leśnej w Przybyszewie, przebudowę drogi ul. Krótkiej w Przybyszewie, przebudowę ulicy Pilotów w Strzyżewicach - etap III, budowę drogi pl. Majora Henryka Sucharskiego i Andersa w Świąciechowie.

Lp.	wyszczególnienie	2013	2014	2015	2016	2017	2018	2019	2020	Razem
1.	Środki własne	34 400,00	465 068,96	697 087,28	1 015 812,84	309 060,23	1 038 318,90	1 980 000,00	463 217,19	6 002 965,40
2.	Kredyty i pożyczki preferencyjne	0,00	0,00	0,00	0,00	0,00	0,00	0,00	0,00	0,00
3.	Fundusze strukturalne i inne zagraniczne środki bezzwrotne	0,00	0,00	0,00	0,00	0,00	0,00	0,00	0,00	0,00
4.	Dotacje krajowe	0,00	0,00	0,00	0,00	0,00	0,00	0,00	0,00	0,00
	Razem	34 400,00	465 068,96	697 087,28	1 015 812,84	309 060,23	1 038 318,90	1 980 000,00	463 217,19	6 002 965,40

Nazwa zadania:

„Realizacja Programu Gospodarki Niskoemisyjnej – budowa oświetlenia - poprawa efektywności i jakości oświetlenia”

Łączne nakłady do poniesienia: 1.858.810,42 zł

Data rozpoczęcia inwestycji: 2013 r.

Data zakończenia inwestycji: 2019 r.

Inwestycjom w budowę dróg i chodników towarzyszą potrzeby związane z budową oświetlenia. W 2013 r. na przedmiotowe przedsięwzięcie zaplanowano łączne nakłady w całym okresie realizacji zadania na poziomie kwoty 700.000,00 zł. W związku z ogromnym zapotrzebowaniem na budowę oświetlenia drogowego w chwili obecnej nakłady na to przedsięwzięcie wynoszą łącznie: 923.173,57 zł. Od 2013 r. do 2015 r. w ramach tego przedsięwzięcia wykonano: projekt budowlany oraz wykonano przyłącze energetyczne ul. Balonowej w Strzyżewicach, projekt budowlany oraz wykonano przyłącze energetyczne w Długim Nowem w stronę Długim Starem, projekt budowlany oraz wykonano przyłącze energetyczne ul. Tylnej w Lasocicach, budowę oświetlenia drogowego na ul. Balonowej w Strzyżewicach, budowę oświetlenia drogowego w Długim Nowem w stronę Długim Starem, budowę oświetlenia drogowego ul. Tylnej w Lasocicach, projekt budowlany oświetlenia drogowego oraz przyłącza energetycznego przy ul. Produkcyjnej w Świąciechowie, ul. Kolejowej w Lasocicach, przedłużenia ul. Leśnej w Przybyszewie, budowę oświetlenia drogowego oraz wykonano przyłącze energetyczne przy ul. Produkcyjnej w Świąciechowie, ul. Kolejowej w Lasocicach, przedłużenia ul. Leśnej w Przybyszewie, budowę oświetlenia drogowego wraz z wykonaniem projektu przy zatokach autobusowych w m. Długie Nowe, budowę oświetlenia drogowego wraz z projektem w m. Długie Nowe w

rejonie dz. 103, 141, 163, budowę oświetlenia drogowego wraz z projektem w m. Niechlód w rejonie dz. 36/5, wykonanie projektów budowlanych oświetlenia drogowego w rejonie ul. Wiśniowa, Czereśniowa w Świąteczowie, ulic Zaborowskiej, Złotej i Srebrnej w Henrykowie oraz w Świąteczowie przy ul. Leszczyńskiej na dz. nr 336. W 2016 roku Gmina zrealizowała następujące zadania:

- Budowa oświetlenia drogowego w rejonie ulic Wiśniowa, Czereśniowa w Świąteczowie,
- Wykonanie projektu budowlanego oraz uzyskanie pozwolenia na budowę oświetlenia drogowego w Świąteczowie przy ul. Warzywnej,
- Budowa oświetlenia drogowego w Świąteczowie przy ul. Leszczyńskiej na dz. nr 336,
- Budowa oświetlenia drogowego w Henrykowie ul. Zaborowska,
- Wykonanie projektu oświetlenia drogowego wraz z uzyskaniem pozwolenia na budowę ulic Mórkowska i Modrzewiowa w Świąteczowie,
- Wykonanie projektu oświetlenia drogowego wraz z uzyskaniem pozwolenia na budowę ulicy Zielonej w Krzycku Małym,
- Wykonanie projektu oświetlenia drogowego przy ul. Spacerowej w Gołanicach,
- Wykonanie projektu oświetlenia drogowego ul. Świąteczowska od nr 64 w Lasocicach,
- Budowę oświetlenia drogowego w ulicy Lipowej w Świąteczowie.

W planowanych wydatkach na realizację tego przedsięwzięcia w 2017 r. ujęto kwotę: 190.450,13 zł, na którą składają się następujące podzadania:

- budowa oświetlenia drogowego w Henrykowie ul. Złota,
- budowa oświetlenia drogowego ulicy Zielonej w Krzycku Małym,
- budowa oświetlenia drogowego ulicy Spacerowej w Gołanicach,
- budowa oświetlenia drogowego ul. Świąteczowska do nr 64 w Lasocicach,
- budowa oświetlenia drogowego w Świąteczowie przy ul. Warzywnej,
- wykonanie projektu budowlanego wraz z uzyskaniem pozwolenia na budowę oświetlenia drogowego w m. Długie Stare dz. nr 74,
- wykonanie projektu budowlanego wraz z uzyskaniem pozwolenia na budowę oświetlenia drogowego ulicy Stawowej w Gołanicach,
- wykonanie projektu budowlanego wraz z uzyskaniem pozwolenia na budowę oświetlenia drogowego przy ul. Krzyckiej w Świąteczowie,
- wykonanie projektu budowlanego wraz z uzyskaniem pozwolenia na budowę oświetlenia drogowego przy ul. Ikara, Radarowa, Spadochronowa, Samolotowa,
- wykonanie projektu budowlanego wraz z uzyskaniem pozwolenia na budowę oświetlenia drogowego ulicy Ogrodowej w Lasocicach do Ogrodów,
- wykonanie projektu budowlanego wraz z uzyskaniem pozwolenia na budowę oświetlenia drogowego w m. Niechlód,
- wykonanie projektu budowlanego wraz z uzyskaniem pozwolenia na budowę oświetlenia drogowego przy przedłużeniu ul. Wiejskiej w Przybyszewie.

W planowanych wydatkach na realizację tego przedsięwzięcia w 2018 r. ujęto następujące podzadania:

- projekt oświetlenia ulicznego na ulicy Diamentowej w Henrykowie,
- budowa oświetlenia drogowego ul. Srebrnej w Henrykowie,
- budowa oświetlenia drogowego w m. Długie Stare dz. nr 74,
- budowa oświetlenia drogowego ul. Stawowej w Gołanicach,
- budowa oświetlenia drogowego ul. Krzyckiej w Świąteczowie,
- budowa oświetlenia drogowego ul. Samolotowej w Strzyżewicach,
- budowa oświetlenia drogowego ul. Ogrodowej w Lasocicach,
- budowa oświetlenia drogowego w m. Niechlód,
- budowa oświetlenia drogowego ul. Jeżynowej w Przybyszewie,
- wykonanie projektu oświetlenia drogowego na przedłużeniu ul. Wiosennej w m. Długie Stare,
- wykonanie projektu oświetlenia drogowego ul. Akacyjowej w m. Świąteczowa,
- wykonanie projektu oświetlenia drogowego na dz. nr 136 w m. Długie Nowe,
- budowa oświetlenia drogowego ul. Modrzewiowej w Świąteczowie,
- wykonanie projektu oświetlenia drogowego ulic: Sosnowej, Jodłowej, Świerkowej i Przylesie w Przybyszewie.

W 2019 roku planuje się wykonanie następujących zadań:

- budowa oświetlenia drogowego na ul. Srebrnej w Henrykowie, kwota: 15.000,00 zł;
- budowa oświetlenia drogowego w ul. Ikara w Strzyżewicach, kwota: 76.000,00 zł;
- budowa oświetlenia drogowego w ul. Diamentowej w Henrykowie, kwota: 168.000,00 zł;
- budowa oświetlenia drogowego w ul. Mórkowskiej w Świąteczowie, kwota: 78.000,00 zł;

- budowa oświetlenia drogowego w ul. Akacjowej w Świąciechowie, kwota: 66.000,00 zł;
- budowa oświetlenia drogowego w m.Niechlód etap I, kwota: 43.500,00 zł;
- budowa oświetlenia drogowego w m.Niechlód etap II, kwota: 44.500,00 zł;
- budowa oświetlenia drogowego w ul. Wiejskiej w Przybyszewie, kwota: 72.500,00 zł;
- budowa oświetlenia drogowego na przedłużeniu ul. Wiosennej w m.Długie Stare, kwota: 55.000,00 zł;
- budowa oświetlenia drogowego na dz. nr 136 w m. Długie Nowe, kwota: 28.000,00 zł;
- budowa oświetlenia drogowego ul. Świerkowej i Jodłowej w Przybyszewie, kwota: 65.900,00 zł;
- wykonanie projektu oświetlenia drogowego w ul. Brylantowej w Henrykowie kwota: 10.000,00 zł;
- wykonanie projektu oświetlenia drogowego w ul. Polnej w Gołanicach kwota: 8.000,00 zł;
- wykonanie projektu oświetlenia drogowego w ul. Śmigielskiej w Świąciechowie, kwota: 5.000,00 zł;
- wykonanie projektu oświetlenia drogowego w ul. Gen. T. Kutrzeby, J. Tuwima, J. Brzechwy, I. Krasickiego w Świąciechowie kwota: 10.000,00 zł;
- wykonanie projektu oświetlenia drogowego w ul. Leszczyńskiej w Świąciechowie kwota: 10.000,00 zł;
- wykonanie projektu oświetlenia drogowego w ul. Skrzydlatej od nr 13 w Strzyżewicach kwota: 10.000,00 zł;
- wykonanie projektu oświetlenia drogowego w Niechlodzie kwota: 10.000,00 zł;
- wykonanie projektu oświetlenia drogowego w ul. Malinowej, Poziomkowej, Borówkowej i Jagodowej w Przybyszewie kwota: 15.000,00 zł;

Lp.	wyszczególnienie	2013	2014	2015	2016	2017	2018	2019	Razem
1.	Środki własne	20 542,21	102 032,85	232 278,25	194 106,98	190 450,13	329 000,00	790 400,00	1 858 810,42
2.	Kredyty i pożyczki preferencyjne	0,00	0,00	0,00	0,00	0,00	0,00	0,00	0,00
3.	Fundusze strukturalne i inne zagraniczne środki bezzwrotne	0,00	0,00	0,00	0,00	0,00	0,00	0,00	0,00
4.	Dotacje krajowe	0,00	0,00	0,00	0,00	0,00	0,00	0,00	0,00
	Razem	20 542,21	102 032,85	232 278,25	194 106,98	190 450,13	329 000,00	790 400,00	1 858 810,42

Nazwa zadania:

„Rozbudowa kanalizacji sanitarnej i wodociągowej – zapewnienie wszystkim gospodarstwom domowym możliwości dostępu do sieci kanalizacyjnej, ochrona środowiska”

Łączne nakłady do poniesienia: **2.521.126,76 zł.**

Data rozpoczęcia inwestycji: 2013 r.

Data zakończenia inwestycji: 2019 r.

W związku z rozwijającym się na terenie Gminy budownictwem mieszkaniowym istnieje konieczność budowy sieci kanalizacyjnej i wodociągowej. Rocznie na ten cel Gmina planowała przeznaczać 200 tys. zł z własnego budżetu, ale analiza możliwości finansowych Gminy oraz zapotrzebowanie na budowę sieci wskazuje na konieczność zróżnicowania nakładów w poszczególnych latach jak przedstawiono w powyższej tabeli (2016 – 241,7 tys. zł, 2017 – 651,8 tys. zł, 2018 – 130 tys. zł i 2019 – 253,95 tys. zł).

W budżecie na 2017 rok planowane nakłady finansowe na ww. zadanie określone zostały na kwotę 624.500,00 zł, z przeznaczeniem na:

- budowa sieci wodociągowej wzdłuż drogi od działki nr 161 do działki 149/3 w m. Długie Stare,
- budowa sieci wodociągowej w Henrykowie,
- budowa sieci wodociągowej dz. nr 430 w m. Gołanice,
- budowa sieci kanalizacji sanitarnej w Lasocicach dz. nr 277/5,
- budowa sieci kanalizacji sanitarnej i wodociągowej w rejonie działki nr 162 w Krzycku Małym,
- budowa sieci kanalizacji sanitarnej w Al. Św. Józefa w rejonie działki nr 36/5 w Krzycku Małym,

- wykonanie projektu budowlanego wraz z uzyskaniem pozwolenia na budowę sieci wodociągowej oraz sieci kanalizacji sanitarnej i deszczowej w ul. Strzeleckiej w Świąciechowie,
- budowa rozdzielczej sieci wodociągowej w Świąciechowie w rejonie działek 1624/1, 1226/37, 1226/134, 1226/72, 1226/73,
- wykonanie projektu budowlanego wraz z uzyskaniem pozwolenia na budowę sieci kanalizacji sanitarnej w Świąciechowie w rejonie działek 1624/1, 1226/37, 1226/134, 1226/72, 1226/73.

W budżecie na 2018 rok planowane nakłady finansowe na ww. zadanie określone zostały na kwotę 707.200,00 zł, z przeznaczeniem na:

- budowa sieci wodociągowej na działce nr 575/25 do działki 575/22 w Henrykowie,
- wykonanie projektu budowlanego i budowa kanalizacji deszczowej w ul. Leszczyńskiej w Świąciechowie,
- budowa sieci kanalizacji sanitarnej w drodze na dz. nr 717 w Świąciechowie,
- rozbudowa istniejącej sieci wodociągowej i kanalizacji sanitarnej przy ul. Parkowej w Gołanicach,
- budowa sieci wodociągowej na działce 136 do działki 93/6 w m. Długie Nowe,
- przykrycie rowu wzdłuż ulicy Ogrodowej w Lasocicach,
- przebudowa wodociągu w Lasocicach,
- budowa sieci wodociągowej oraz sieci kanalizacji sanitarnej i deszczowej w ul. Strzeleckiej w Świąciechowie.

Projekt budżetu na 2019 roku zakłada realizację następujących podzadań w ramach tego przedsięwzięcia:

- budowa przyłącza kanalizacyjnego ul. Lipowa w Gołanicach kwota: 15.000,00 zł;
- budowa kanalizacji sanitarnej w ul. Klonowej i Topolowej w Świąciechowie, kwota: 500.000,00 zł;
- wykonanie projektu kanalizacji sanitarnej w Przybyszewie ul. Jodłowa, Sosnowa, Świerkowa, Przylesie, kwota: 20.000,00 zł;
- budowa sieci wodociągowej na działce 784/7 w Świąciechowie (inicjatywa lokalna), kwota: 31.886,96zł.

Lp.	wyszczególnienie	2013	2014	2015	2016	2017	2018	2019	Razem
1.	Środki własne	130 266,50	87 119,4	181 581,50	214 735,46	604 324,04	736 212,90	566 886,96	2 521 126,76
2.	Kredyty i pożyczki preferencyjne	0,00	0,00	0,00	0,00	0,00	0,00	0,00	0,00
3.	Fundusze strukturalne i inne zagraniczne środki bezzwrotne	0,00	0,00	0,00	0,00	0,00	0,00	0,00	0,00
4.	Dotacje krajowe	0,00	0,00	0,00	0,00	0,00	0,00	0,00	0,00
	Razem	130 266,50	87 119,4	181 581,50	214 735,46	604 324,04	736 212,90	566 886,96	2 521 126,76

Nazwa zadania:

„Plan Gospodarki Niskoemisyjnej – udzielenie dotacji na przygotowanie ciepłej wody użytkowej – przygotowanie ciepłej wody użytkowej za pomocą alternatywnych sposobów pozyskania energii pierwotnej”

Łączne nakłady do poniesienia: 250.000,00 zł

Data rozpoczęcia inwestycji: 2016 r.

Data zakończenia inwestycji: 2020 r.

Zadanie realizowane w budżetach Gminy Świąciechowa na lata 2016- 2020 w formie dotacji celowych.

Lp.	wyszczególnienie	2016	2017	2018	2019	2020	Razem
1.	Środki własne	44 000,00	40 000,00	28 000,00	28 000,00	110 000,00	250 000,00
2.	Kredyty i pożyczki preferencyjne	0,00	0,00	0,00	0,00	0,00	0,00
3.	Fundusze strukturalne i inne zagraniczne środki bezzwrotne	0,00	0,00	0,00	0,00	0,00	0,00
4.	Dotacje krajowe	0,00	0,00	0,00	0,00	0,00	0,00
	Razem	44 000,00	40 000,00	28 000,00	28 000,00	110 000,00	250 000,00

Nazwa zadania:

„Plan Gospodarki Niskoemisyjnej – udzielenie dotacji na ograniczenie emisji zanieczyszczeń – ograniczenie emisji zanieczyszczeń powstających ze spalania paliw na potrzeby c.o.”

Łączne nakłady do poniesienia: 250.000,00 zł

Data rozpoczęcia inwestycji: 2016 r.

Data zakończenia inwestycji: 2020 r.

Zadanie realizowane w budżetach Gminy Święciechowa na lata 2016- 2020 w formie dotacji celowych.

Lp.	wyszczególnienie	2016	2017	2018	2019	2020	Razem
1.	Środki własne	35 227,19	48 000,00	76 000,00	76 000,00	14 772,81	250 000,00
2.	Kredyty i pożyczki preferencyjne	0,00	0,00	0,00	0,00	0,00	0,00
3.	Fundusze strukturalne i inne zagraniczne środki bezzwrotne	0,00	0,00	0,00	0,00	0,00	0,00
4.	Dotacje krajowe	0,00	0,00	0,00	0,00	0,00	0,00
	Razem	35 227,19	48 000,00	76 000,00	76 000,00	14 772,81	250 000,00

Nazwa zadania:

„Plan Gospodarki Niskoemisyjnej – udzielenie dotacji na produkcję energii elektrycznej – produkcja energii elektrycznej na polaciach budynków użyteczności publicznej”

Łączne nakłady do poniesienia: 250.000,00 zł

Data rozpoczęcia inwestycji: 2016 r.

Data zakończenia inwestycji: 2020 r.

Zadanie realizowane w budżetach Gminy Święciechowa na lata 2016 - 2020 w formie dotacji celowych.

Lp.	wyszczególnienie	2016	2017	2018	2019	2020	Razem
1.	Środki własne	0,00	0,00	5 000,00	10 000,00	235 000,00	250 000,00
2.	Kredyty i pożyczki preferencyjne	0,00	0,00	0,00	0,00	0,00	0,00
3.	Fundusze strukturalne i inne zagraniczne środki bezzwrotne	0,00	0,00	0,00	0,00	0,00	0,00
4.	Dotacje krajowe	0,00	0,00	0,00	0,00	0,00	0,00
	Razem	0,00	0,00	5 000,00	10 000,00	235 000,00	250 000,00

Uchwała Nr VIII/ 64 /2019
Rady Gminy Świąciechowa
z dnia 25 kwietnia 2019 r.
w sprawie zmian budżetu Gminy na rok 2019.

Na podstawie art.18 ust. 2 pkt 4, pkt 9 lit. d) i pkt 10 ustawy z dnia 8 marca 1990 r. o samorządzie gminnym (Dz. U. z 2019 r. poz. 506) oraz art.212, art.214 pkt 1, art.215, art. 218, art.220 ust. 1, art. 221 ust. 1, art.222, art.235-237, art. 239, art. 258 ust. 1 pkt 1 i 3 i art. 264 ust. 3 ustawy z dnia 27 sierpnia 2009 r. o finansach publicznych (Dz. U. z 2017 r. poz. 2077 ze zmianami), **Rada Gminy Świąciechowa uchwala, co następuje:**

§ 1. W budżecie Gminy Świąciechowa na rok 2019 przyjętym Uchwałą Nr III/23/2018 Rady Gminy Świąciechowa z dnia 20 grudnia 2018 r. wprowadza się następujące zmiany:

- 1) dokonuje się zwiększenia dochodów budżetu Gminy na rok **2019** o kwotę **22.301,00 zł**, zgodnie z załącznikiem Nr 1 do niniejszej uchwały,
- 2) dokonuje się zwiększenia wydatków budżetu Gminy na rok 2019 o kwotę **22.301,00 zł** oraz przeniesień po stronie wydatków na kwotę: **900.000,00 zł**, zgodnie z załącznikiem Nr 2 do niniejszej uchwały.

§ 2. 1. § 1 uchwały Nr III/23/2018 Rady Gminy Świąciechowa z dnia 20 grudnia 2018 r. otrzymuje brzmienie:

„§ 1. 1. Ustala się dochody budżetu na **2019** rok w łącznej kwocie : **34.184.562,38 zł**, z tego:

- dochody bieżące w kwocie 33.082.529,34 zł,
- dochody majątkowe w kwocie 1.102.033,04 zł,

zgodnie z załącznikiem nr 1 do uchwały.

2. Dochody, o których mowa w ust. 1 obejmują w szczególności:

- 1) dotacje celowe na realizację zadań z zakresu administracji rządowej i innych zadań zleconych odrębnymi ustawami w wysokości **7.711.891,00 zł**, zgodnie z załącznikiem Nr 3 do uchwały.
- 2) dotacje i środki zewnętrzne na finansowanie wydatków na realizację zadań finansowanych z udziałem środków, o których mowa w art. 5 ust.1 pkt 2 i 3 ustawy o finansach publicznych w kwocie: **127.455,84 zł**, w tym:
 - dochody bieżące w kwocie 127.455,84 zł.”

2. § 2 uchwały Nr III/23/2018 Rady Gminy Świąciechowa z dnia 20 grudnia 2018 r. otrzymuje brzmienie:

„§ 2. 1. Ustala się wydatki budżetu na rok **2019** w łącznej kwocie **37.219.439,35 zł**, z tego:

- wydatki bieżące w kwocie 30.454.943,75 zł,
- wydatki majątkowe w kwocie 6.764.495,60 zł,

zgodnie z załącznikiem nr 2 do uchwały.

2. Wydatki, o których mowa w ust.1 obejmują w szczególności:

- 1) wydatki na realizację zadań z zakresu administracji rządowej i innych zadań zleconych odrębnymi ustawami w wysokości **7.711.891,00 zł**, zgodnie z załącznikiem Nr 3 do uchwały,
- 2) wydatki na realizację zadań finansowanych z udziałem środków, o których mowa w art. 5 ust.1 pkt 2 i 3 ustawy o finansach publicznych w kwocie: **412.665,37 zł**, z tego:
 - wydatki bieżące w kwocie 412.665,37 zł,
- 3) wydatki majątkowe w kwocie **6.764.495,60 zł**, zgodnie z załącznikiem Nr 4, 4/1 i 4/2 do uchwały”

- § 3. 1. W załączniku Nr 1 „Plan dochodów budżetu Gminy na rok 2019” dokonuje się zmian zgodnie z załącznikiem nr 1 do niniejszej uchwały.
2. W załączniku Nr 2 „Plan wydatków budżetu Gminy na rok 2019” dokonuje się zmian zgodnie z załącznikiem nr 2 do niniejszej uchwały.
3. Załącznik Nr 3 „Dochody i wydatki związane z realizacją zadań z zakresu administracji rządowej i innych zleconych Gminie odrębnymi ustawami w roku 2019” otrzymuje brzmienie jak Załącznik Nr 3 do niniejszej uchwały.
4. Załącznik Nr 4 „Wydatki majątkowe w roku 2019” , nr 4/1 Wieloletnie wydatki majątkowe w roku 2019”, 4/2 Jednoroczne wydatki majątkowe w 2019 roku, po dokonanych zmianach otrzymuje brzmienie jak Załączniki Nr 4, 4/1 i 4/2 do niniejszej uchwały.
5. Załącznik Nr 7/1, 7/2 zestawienie wydatków z Funduszu Sołeckiego na rok 2019 otrzymuje brzmienie jak załącznik nr 5/1, 5/2 do niniejszej uchwały.

§ 4. Wykonanie uchwały powierza się Wójtowi Gminy Święciechowa.

§ 5. Uchwała wchodzi w życie z dniem podjęcia.

Przewodniczący Rady Gminy

Jerzy Machowiak



Zmiany w planie dochodów budżetu gminy na rok 2019

Załącznik Nr 1 do uchwały nr VIII/64/2019 Rady Gminy Świeciechowa z dnia 25.04.2019 r.

Dział	Rozdział	Paragraf	Treść	Przed zmianą	Zmiana	Po zmianie
751	75113		Urzędy naczelnych organów władzy państwowej, kontroli i ochrony prawa oraz sądownictwa	1 560,00	8 733,00	10 293,00
			Wybory do Parlamentu Europejskiego	0,00	8 733,00	8 733,00
854	85415	2010	Dotacje celowe otrzymane z budżetu państwa na realizację zadań bieżących z zakresu administracji rządowej oraz innych zadań zleconych gminie (związkom gmin, związkom powiatowo-gminnym) ustawami	0,00	8 733,00	8 733,00
			Edukacyjna opieka wychowawcza	0,00	13 568,00	13 568,00
			Pomoc materialna dla uczniów o charakterze socjalnym	0,00	13 568,00	13 568,00
		2030	Dotacje celowe otrzymane z budżetu państwa na realizację własnych zadań bieżących gmin (związków gmin, związków powiatowo-gminnych)	0,00	13 568,00	13 568,00
Razem:				34 162 261,38	22 301,00	34 184 562,38

Zmiany w planie wydatków budżetu gminy na rok 2019

Załącznik Nr 2 do uchwały nr VIII/64/2019 Rady Gminy Świeciechowa z dnia 25.04.2019 r.

Dział	Rozdział	Paragraf	Treść	Przed zmianą	Zmiana	Po zmianie		
600	60016		Transport i łączność	3 053 450,00	-450 000,00	2 603 450,00		
			Drogi publiczne gminne	2 806 000,00	-450 000,00	2 356 000,00		
		6050	Wydatki inwestycyjne jednostek budżetowych	2 015 000,00	-450 000,00	1 565 000,00		
751	75113		Urzędy naczelnych organów władzy państwowej, kontroli i ochrony prawa oraz sądownictwa	1 560,00	8 733,00	10 293,00		
			Wybory do Parlamentu Europejskiego	0,00	8 733,00	8 733,00		
		4010	Wynagrodzenia osobowe pracowników	0,00	1 542,00	1 542,00		
		4110	Składki na ubezpieczenia społeczne	0,00	275,61	275,61		
		4120	Składki na Fundusz Pracy oraz Solidarnościowy Fundusz Wsparcia Osób Niepełnosprawnych	0,00	24,68	24,68		
		4210	Zakup materiałów i wyposażenia	0,00	2 400,00	2 400,00		
		4300	Zakup usług pozostałych	0,00	4 390,71	4 390,71		
		4410	Podróże służbowe krajowe	0,00	100,00	100,00		
		854	85415		Edukacyjna opieka wychowawcza	257 487,00	13 568,00	271 055,00
					Pomoc materialna dla uczniów o charakterze socjalnym	14 500,00	13 568,00	28 068,00
3240	Stypendia dla uczniów			14 500,00	13 568,00	28 068,00		
855	85506		Rodzina	8 628 706,21	900 000,00	9 528 706,21		
			Tworzenie i funkcjonowanie klubów dziecięcych	708 374,21	900 000,00	1 608 374,21		
		6050	Wydatki inwestycyjne jednostek budżetowych	708 374,21	900 000,00	1 608 374,21		
900	90004		Gospodarka komunalna i ochrona środowiska	2 375 724,00	-450 000,00	1 925 724,00		
			Urzymywanie zieleni w miastach i gminach	469 024,00	-100 000,00	369 024,00		
		6050	Wydatki inwestycyjne jednostek budżetowych	196 957,00	-100 000,00	96 957,00		
		90015		Oświetlenie ulic, placów i dróg	1 598 400,00	-350 000,00	1 248 400,00	
			6050	Wydatki inwestycyjne jednostek budżetowych	958 400,00	-350 000,00	608 400,00	
Razem:				37 197 138,35	22 301,00	37 219 439,35		

**DOCHODY I WYDATKI ZWIĄZANE Z REALIZACJĄ ZADAŃ Z ZAKRESU ADMINISTRACJI RZĄDOWEJ
I INNYCH ZLECONYCH GMINIE ODRĘBNYMI USTAWAMI W ROKU 2019**

1. Dotacje na realizację zadań zleconych

Dział	Rozdział	Paragraf	Treść	Wartość
1	2	3	4	5
750			Administracja publiczna	62 920,00
	75011		Urzędy wojewódzkie	62 920,00
		2010	Dotacje celowe otrzymane z budżetu państwa na realizację zadań bieżących z zakresu administracji rządowej oraz innych zadań zleconych gminie (związkom gmin, związkom powiatowo-gminnym) ustawami	62 920,00
751			Urzędy naczelnych organów władzy państwowej, kontroli i ochrony prawa oraz sądownictwa	10 293,00
	75101		Urzędy naczelnych organów władzy państwowej, kontroli i ochrony prawa	1 560,00
		2010	Dotacje celowe otrzymane z budżetu państwa na realizację zadań bieżących z zakresu administracji rządowej oraz innych zadań zleconych gminie (związkom gmin, związkom powiatowo-gminnym) ustawami	1 560,00
	75113		Wybory do Parlamentu Europejskiego	8 733,00
		2010	Dotacje celowe otrzymane z budżetu państwa na realizację zadań bieżących z zakresu administracji rządowej oraz innych zadań zleconych gminie (związkom gmin, związkom powiatowo-gminnym) ustawami	8 733,00
852			Pomoc społeczna	3 707,00
	85215		Dodatki mieszkaniowe	250,00
		2010	Dotacje celowe otrzymane z budżetu państwa na realizację zadań bieżących z zakresu administracji rządowej oraz innych zadań zleconych gminie (związkom gmin, związkom powiatowo-gminnym) ustawami	250,00
	85228		Usługi opiekuńcze i specjalistyczne usługi opiekuńcze	3 457,00
		2010	Dotacje celowe otrzymane z budżetu państwa na realizację zadań bieżących z zakresu administracji rządowej oraz innych zadań zleconych gminie (związkom gmin, związkom powiatowo-gminnym) ustawami	3 457,00
855			Rodzina	7 634 971,00
	85501		Świadczenie wychowawcze	4 974 616,00
		2060	Dotacje celowe otrzymane z budżetu państwa na zadania bieżące z zakresu administracji rządowej zlecone gminom (związkom gmin, związkom powiatowo - gminnym), związane z realizacją świadczenia wychowawczego stanowiącego pomoc państwa w wychowywaniu dzieci	4 974 616,00
	85502		Świadczenia rodzinne, świadczenia z funduszu alimentacyjnego oraz składki na ubezpieczenia emerytalne i rentowe z ubezpieczenia społecznego	2 643 133,00
		2010	Dotacje celowe otrzymane z budżetu państwa na realizację zadań bieżących z zakresu administracji rządowej oraz innych zadań zleconych gminie (związkom gmin, związkom powiatowo-gminnym) ustawami	2 643 133,00
	85503		Karta Dużej Rodziny	175,00
		2010	Dotacje celowe otrzymane z budżetu państwa na realizację zadań bieżących z zakresu administracji rządowej oraz innych zadań zleconych gminie (związkom gmin, związkom powiatowo-gminnym) ustawami	175,00

	85513		Składki na ubezpieczenie zdrowotne opłacane za osoby pobierające niektóre świadczenia rodzinne, zgodnie z przepisami ustawy o świadczeniach rodzinnych oraz za osoby pobierające zasiłki dla opiekunów,	17 047,00
			zgodnie z przepisami ustawy z dnia 4 kwietnia 2014 r. o ustaleniu i wypłacie zasiłków dla opiekunów	
		2010	Dotacje celowe otrzymane z budżetu państwa na realizację zadań bieżących z zakresu administracji rządowej oraz innych zadań zleconych gminie (związkom gmin, związkom powiatowo-gminnym) ustawami	17 047,00
Razem:				7 711 891,00

2. Wydatki przeznaczone na realizację zadań zleconych

Dział	Rozdział	Paragraf	Treść	Wartość
750			Administracja publiczna	62 920,00
	75011		Urzędy wojewódzkie	62 920,00
		4010	Wynagrodzenia osobowe pracowników	51 927,00
		4110	Składki na ubezpieczenia społeczne	9 793,00
		4120	Składki na Fundusz Pracy	1 200,00
751			Urzędy naczelnych organów władzy państwowej, kontroli i ochrony prawa oraz sądownictwa	10 293,00
	75101		Urzędy naczelnych organów władzy państwowej, kontroli i ochrony prawa	1 560,00
		4010	Wynagrodzenia osobowe pracowników	1 305,97
		4110	Składki na ubezpieczenia społeczne	222,45
		4120	Składki na Fundusz Pracy	31,58
	75113		Wybory do Parlamentu Europejskiego	8 733,00
		4010	Wynagrodzenia osobowe pracowników	1 542,00
		4110	Składki na ubezpieczenia społeczne	275,61
		4120	Składki na Fundusz Pracy	24,68
		4210	Zakup materiałów i wyposażenia	2 400,00
		4300	Zakup usług pozostałych	4 390,71
		4410	Podróże służbowe krajowe	100,00
852			Pomoc społeczna	3 707,00
	85215		Dodatki mieszkaniowe	250,00
		3110	Świadczenia społeczne	250,00
	85228		Usługi opiekuńcze i specjalistyczne usługi opiekuńcze	3 457,00
		4300	Zakup usług pozostałych	3 457,00
855			Rodzina	7 634 971,00
	85501		Świadczenie wychowawcze	4 974 616,00
		3020	Wydatki osobowe niezaliczone do wynagrodzeń	190,00
		3110	Świadczenia społeczne	4 885 091,00
		4010	Wynagrodzenia osobowe pracowników	62 570,00
		4040	Dodatkowe wynagrodzenie roczne	4 200,00
		4110	Składki na ubezpieczenia społeczne	11 920,00
		4120	Składki na Fundusz Pracy	1 673,00
		4170	Wynagrodzenia bezosobowe	1 500,00
		4210	Zakup materiałów i wyposażenia	1 500,00
		4300	Zakup usług pozostałych	2 000,00
		4410	Podróże służbowe krajowe	300,00
		4440	Odpisy na zakładowy fundusz świadczeń socjalnych	2 372,00
		4610	Koszty postępowania sądowego i prokuratorskiego	200,00
		4700	Szkolenia pracowników niebędących członkami korpusu służby cywilnej	1 100,00
	85502		Świadczenia rodzinne, świadczenia z funduszu alimentacyjnego oraz składki na ubezpieczenia emerytalne i rentowe z ubezpieczenia społecznego	2 643 133,00
		3110	Świadczenia społeczne	2 568 769,00
		4010	Wynagrodzenia osobowe pracowników	74 364,00

	85503		Karta Dużej Rodziny	175,00
		4010	Wynagrodzenia osobowe pracowników	145,00
		4110	Składki na ubezpieczenia społeczne	25,00
		4120	Składki na Fundusz Pracy oraz Solidarnościowy Fundusz Wsparcia Osób Niepełnosprawnych	5,00
	85513		Składki na ubezpieczenie zdrowotne opłacane za osoby pobierające niektóre świadczenia rodzinne, zgodnie z przepisami ustawy o świadczeniach rodzinnych oraz za osoby pobierające zasiłki dla opiekunów,	17 047,00
			zgodnie z przepisami ustawy z dnia 4 kwietnia 2014 r. o ustaleniu i wypłacie zasiłków dla opiekunów	
		4130	Wynagrodzenia osobowe pracowników	17 047,00
Razem:				7 711 891,00

3. Dochody uzyskane przy realizacji zadań zleconych podlegające odprowadzeniu do budżetu państwa

Dział	Rozdział	Paragraf	Treść	Wartość
852			Pomoc społeczna	500,00
	85228		Usługi opiekuńcze i specjalistyczne usługi opiekuńcze	500,00
		0980	Wpływy z tytułu zwrotów wypłaconych świadczeń z funduszu alimentacyjnego	500,00
855			Rodzina	22 000,00
	85502		Świadczenia rodzinne, świadczenia z funduszu alimentacyjnego oraz składki na ubezpieczenia emerytalne i rentowe z ubezpieczenia społecznego	22 000,00
		0980	Wpływy z tytułu zwrotów wypłaconych świadczeń z funduszu alimentacyjnego	22 000,00
Razem:				22 500,00

WYDATKI MAJĄTKOWE W ROKU 2019

Pozycja	Kwota
1	2
I. WYDATKI INWESTYCYJNE	
§ 605 - wydatki inwestycyjne jednostek budżetowych	
Wieloletnie wydatki majątkowe	3 143 886,96
Jednoroczne wydatki majątkowe	3 300 608,64
razem	6 444 495,60
II. ZAKUPY INWESTYCYJNE	
§ 606 - wydatki na zakupy inwestycyjne jednostek budżetowych	
Wieloletnie wydatki majątkowe	0,00
Jednoroczne wydatki majątkowe	47 000,00
razem	47 000,00
III. DOTACJE CELOWE I WPŁATY ORAZ ZWROTY DOTACJI	
§ 623 - dotacje celowe z budżetu na finansowanie lub dofinansowanie kosztów realizacji inwestycji i zakupów inwestycyjnych jednostek niezaliczanych do sektora finansów publicznych	
§ 630 - dotacja celowa na pomoc finansową udzielaną między jednostkami samorządu terytorialnego na dofinansowanie własnych zadań inwestycyjnych i zakupów inwestycyjnych	
§ 666 - zwroty dotacji oraz płatności, w tym wykorzystanych niezgodnie z przeznaczeniem lub wykorzystanych z naruszeniem procedur, o których mowa w art. 184 ustawy, pobranych nienależnie lub w nadmiernej wysokości, dotyczące wydatków majątkowych	
Wieloletnie wydatki majątkowe	114 000,00
Jednoroczne wydatki majątkowe	159 000,00
razem	273 000,00
OGÓŁEM	6 764 495,60

WIELOLETNIE WYDATKI MAJĄTKOWE W ROKU 2019

Klasyfikacja			Nazwa zadanie	Kwota po zmianach
Dział	Rozdz.	§		
1	2	3	4	5
I. WYDATKI INWESTYCYJNE				
§ 605 - wydatki inwestycyjne jednostek budżetowych				
zadanie ujęte w WPF			Rozbudowa kanalizacji sanitarnej i wodociągowej - zapewnienie wszystkim gospodarstwom domowym możliwości dostępu do sieci kanalizacyjnej, ochrona środowiska - w tym: podzadania:	577 486,96
010	01010	6050	Budowa przyłącza kanalizacyjnego ul. Lipowa w Gołanicach	15 000,00
010	01010	6050	Budowa kanalizacji sanitarnej w ul. Klonowej i Topolowej w Święciechowie	500 000,00
010	01010	6050	Wykonanie projektu kanalizacji sanitarnej w Przybyszewie ul. Jodłowa, Sosnowa, Świerkowa, Przylesie	20 000,00
010	01010	6050	Budowa sieci wodociągowej na działce 784/7 w Święciechowie (inicjatywa lokalna)	31 886,96
010	01010	6050	Budowa przyłącza kanalizacji sanitarnej w al. Św. Józefa w Krzycku Małym	10 000,00
010	01010	6050	Budowa przyłącza kanalizacji sanitarnej do Orlika w m. Lasocice	600,00
zadanie ujęte w WPF			Realizacja Planu Gospodarki Niskoemisyjnej - Budowa dróg gminnych i chodników - poprawa bezpieczeństwa komunikacyjnego, w tym podzadania:	1 565 000,00
600	60016	6050	Przebudowa ul. Nowej w m. Długie Stare (współfinansowane z FS)	270 000,00
600	60016	6050	Budowa drogi ulicy Kolejowej w Lasocicach (współfinansowane z FS)	255 000,00
600	60016	6050	Budowa parkingu we wsi Krzycko Małe (współfinansowane z FS)	15 000,00
600	60016	6050	Wykonanie nawierzchni drogi wraz z odwodnieniem ul. Leśnej w Przybyszewie (inicjatywa lokalna)	375 000,00
600	60016	6050	Przebudowa drogi ul. Krótkiej w Przybyszewie	275 000,00
600	60016	6050	Przebudowa ulicy Pilotów w Strzyżewicach - etap III	11 969,76
600	60016	6050	Budowa drogi pl. Majora Henryka Sucharskiego i ul. Andersa w Święciechowie	348 030,24
600	60016	6050	Przebudowa drogi ul. Szkolnej w Lasocicach od zjazdu Leszno Zachód na drodze S5 do Elewatora	15 000,00
zadanie ujęte w WPF			Poprawa szkolnej bazy oświatowej - poprawa warunków nauczania, w tym podzadania:	343 000,00
801	80101	6050	Wymiana świetlików na budynku szkolnym w m. Długie Stare	343 000,00
zadanie ujęte w WPF			Budowa Sali gimnastycznej w Długim Starem - upowszechnianie kultury fizycznej w środowisku wiejskim	50 000,00
801	80101	6050		
zadanie ujęte w WPF			Realizacja Planu Gospodarki Niskoemisyjnej - Budowa oświetlenia - poprawa efektywności i jakości oświetlenia, w tym podzadania:	590 400,00
900	90015	6050	Budowa oświetlenia drogowego na ul. Srebrnej w Henrykowie	15 000,00
900	90015	6050	Budowa oświetlenia drogowego w ul. Ikara w Strzyżewicach	61 000,00
900	90015	6050	Budowa oświetlenia drogowego w ul. Diamentowej w Henrykowie	68 000,00
900	90015	6050	Budowa oświetlenia drogowego w ul. Mórkowskiej w Święciechowie	53 000,00
900	90015	6050	Budowa oświetlenia drogowego w ul. Akacyjnej w Święciechowie	46 000,00
900	90015	6050	Budowa oświetlenia drogowego w m. Niechlód etap I	33 500,00
900	90015	6050	Budowa oświetlenia drogowego w m. Niechlód etap II	34 500,00
900	90015	6050	Budowa oświetlenia drogowego w ul. Wiejskiej w Przybyszewie	72 500,00
900	90015	6050	Budowa oświetlenia drogowego na przedłużeniu ul. Wiosennej w m. Długie Stare	55 000,00
900	90015	6050	Budowa oświetlenia drogowego na dz. nr 136 w m. Długie Nowe	18 000,00
900	90015	6050	Budowa oświetlenia drogowego ul. Świerkowej i Jodłowej w Przybyszewie	65 900,00
900	90015	6050	Wykonanie projektu oświetlenia drogowego w ul. Brylantowej w Henrykowie	10 000,00
900	90015	6050	Wykonanie projektu oświetlenia drogowego w ul. Polnej w Gołanicach	8 000,00
900	90015	6050	Wykonanie projektu oświetlenia drogowego w ul. Śmigielskiej w Święciechowie	5 000,00
900	90015	6050	Wykonanie projektu oświetlenia drogowego w ul. W ul. Gen. T. Kutrzeby, J. Tuwima, J. Brzechwy, I. Krasickiego w Święciechowie	8 000,00
900	90015	6050	Wykonanie projektu oświetlenia drogowego w ul. Leszczyńskiej w Święciechowie	6 000,00
900	90015	6050	Wykonanie projektu oświetlenia drogowego w ul. Skrzydlatej od nr 13 w Strzyżewicach	4 000,00
900	90015	6050	Wykonanie projektu oświetlenia drogowego w Niechlodzie	6 000,00
900	90015	6050	Wykonanie projektu oświetlenia drogowego w ul. Malinowej, Poziomkowej, Borówkowej i Jagodowej w Przybyszewie	15 000,00
900	90015	6050	Wykonanie oświetlenia drogowego ul. Miodowej w Krzycku Małym	6 000,00
zadanie ujęte w WPF			Plan Gospodarki Niskoemisyjnej - modernizacja oświetlenia ulic, modernizacja punktów świetlnych	18 000,00
razem				3 143 886,96

II. DOTACJE CELOWE I WPŁATY ORAZ ZWROTY DOTACJI

§ 623 - dotacje celowe z budżetu na finansowanie lub dofinansowanie kosztów realizacji inwestycji i zakupów inwestycyjnych jednostek niezaliczanych do sektora finansów publicznych

zadanie ujęte w WPF			<i>Plan Gospodarki Niskoemisyjnej - udzielenie dotacji na przygotowanie ciepłej wody użytkowej - Przygotowanie ciepłej wody użytkowej za pomocą alternatywnych sposobów pozyskania energii pierwotnej</i>	28 000,00
900	90005	6230	<i>jednostki nie zaliczane do sektora finansów publicznych</i>	
zadanie ujęte w WPF			<i>Plan Gospodarki Niskoemisyjnej - Udzielenie dotacji na ograniczenie emisji zanieczyszczeń - Ograniczenie emisji zanieczyszczeń powstających ze spalania paliw na potrzeby c.o.</i>	76 000,00
900	90005	6230	<i>jednostki nie zaliczane do sektora finansów publicznych</i>	
zadanie ujęte w WPF			<i>Plan Gospodarki Niskoemisyjnej - udzielenie dotacji na produkcję energii elektrycznej - Produkcja energii elektrycznej na połaciach budynków użyteczności publicznej</i>	10 000,00
900	90005	6230	<i>jednostki nie zaliczane do sektora finansów publicznych</i>	
razem				114 000,00
OGÓŁEM				3 257 886,96



JEDNOROCZNE WYDATKI MAJĄTKOWE W ROKU 2019

Klasyfikacja			Nazwa zadanie	Kwota po zmianach
Dział	Rozdz.	§		
1	2	3	4	5
I. WYDATKI INWESTYCYJNE				
§ 605 - wydatki inwestycyjne jednostek budżetowych				
010	01042	6050	Budowa drogi dojazdowej do gruntów rolnych ul. Zaborowska w Henrykowie	120 000,00
630	63003	6050	Budowa wraz z przebudową obiektów i zagospodarowanie plaży w Gołanicach - porządkowanie terenu	204 000,00
750	75023	6050	Wymiana dachu na budynku Urzędu Gminy przy ul. Ułańskiej 4	50 000,00
801	80101	6050	Budowa boiska przy Szkole Podstawowej w m. Długie Stare	156 500,00
852	85295	6050	Rozbudowa z przebudową i termomodernizacją budynku dawnego przedszkola na potrzeby Klubu Seniora	830 000,00
855	85506	6050	Rozbudowa z przebudową i termomodernizacją budynku dawnego przedszkola na potrzeby Klubu Dziecięcego	1 608 374,21
900	90004	6050	Urządzenie placu zabaw na osiedlu domków jednorodzinnych w Henrykowie (współfinansowane z FS)	15 000,00
900	90004	6050	Utworzenie parku rodzinnego - miejsca integracji mieszkańców - etap I - budowa Otwartej Strefy Aktywności	81 957,00
921	92109	6050	Zagospodarowanie terenu przy Sali wiejskiej w Niechłodzie na cele rekreacyjno - wypoczynkowe (współfinansowane z FS)	24 777,43
921	92109	6050	Przeniesienie Sali wiejskiej i utworzenie Stodoły Marzeń w Trzebinach (współfinansowane z FS)	210 000,00
razem				3 300 608,64

II. ZAKUPY INWESTYCYJNE

§ 606 - wydatki na zakupy inwestycyjne jednostek budżetowych

750	75023	6060	Zakupy związane z komputeryzacją Urzędu Gminy	10 000,00
900	90004	6060	Zakup systemu monitoringu wizyjnego na plac zabaw w Świąciechowie	37 000,00
razem				47 000,00

III. DOTACJE CELOWE I WPLĄTY ORAZ ZWROTY DOTACJI

§ 623 - dotacje celowe z budżetu na finansowanie lub dofinansowanie kosztów realizacji inwestycji i zakupów inwestycyjnych jednostek niezaliczanych do sektora finansów publicznych

§ 630 - dotacja celowa na pomoc finansową udzielaną między jednostkami samorządu terytorialnego na dofinansowanie własnych zadań inwestycyjnych i zakupów inwestycyjnych

§ 666 - zwroty dotacji oraz płatności, w tym wykorzystanych niezgodnie z przeznaczeniem lub wykorzystanych z naruszeniem procedur, o których mowa w art. 184 ustawy, pobranych niezależnie lub w nadmiernej wysokości, dotyczące wydatków majątkowych

600	60014	6300	pomoc finansowa na zadanie "Przebudowa chodnika ul. Świąciechowskiej w Lasocicach" <i>* dla Powiatu Leszczyńskiego</i>	75 000,00
754	75404	6170	wpłata na fundusz wsparcia Policji na zakup samochodu dla Rewiru Dzielnicowych w Świąciechowie <i>* dla Komendy Wojewódzkiej Policji</i>	25 000,00
900	90002	6230	Dotacje celowe z budżetu na dofinansowanie: BUDOWA PRZYDOMOWYCH OCZYSZCZALNI ŚCIEKÓW <i>jednostki nie zaliczane do sektora finansów publicznych</i>	0,00
900	90005	6230	Dotacje celowe z budżetu na dofinansowanie: USUWANIE ODPADÓW ZAWIERAJĄCYCH AZBEST <i>jednostki nie zaliczane do sektora finansów publicznych</i>	0,00
900	90026	6230	Dotacje celowe z budżetu na dofinansowanie: BUDOWA PRZYDOMOWYCH OCZYSZCZALNI ŚCIEKÓW <i>jednostki nie zaliczane do sektora finansów publicznych</i>	10 500,00
900	90026	6230	Dotacje celowe z budżetu na dofinansowanie: USUWANIE ODPADÓW ZAWIERAJĄCYCH AZBEST <i>jednostki nie zaliczane do sektora finansów publicznych</i>	27 000,00
926	92601	6660	Zwrot dotacji celowej na budowę Orlików w Lasocicach i Świąciechowie do budżetu państwa (Ministerstwo Sportu) - zwrot części odzyskanego podatku VAT <i>jednostki zaliczane do sektora finansów publicznych</i>	13 000,00
926	92601	6660	Zwrot dotacji w formie pomocy finansowej na budowę Orlików w Lasocicach i Świąciechowie do budżetu Województwa Wielkopolskiego (Urząd Marszałkowski) - zwrot części odzyskanego podatku VAT <i>jednostki zaliczane do sektora finansów publicznych</i>	8 500,00
razem				159 000,00
OGÓŁEM				3 506 608,64



WYDATKI Z FUNDUSZU SOŁECKIEGO GMINY ŚWĄCIECHOWA NA ROK 2019

Dział	Rozdział	§	Nazwa przedsięwzięcia	Plan na 2019 rok
1	2	3	4	5
SOŁECTWO DŁUGIE NOWE: kwota funduszu sołeckiego na 2019 r.: 17.517,80 zł zgodnie z art.3 ust. 1 ustawy o funduszu sołeckim (Dz.U. z 2014 r., poz.301 ze zm.)				
600	60016	4210	Tłuczeń do utwardzania dróg	10 000,00
921	92109	4210	Stoły na salę wiejską	5 517,80
926	92601	4210	Zakup urządzeń na potrzeby boiska sportowego przy szkole	2 000,00
RAZEM				17 517,80
SOŁECTWO DŁUGIE STARE: kwota funduszu sołeckiego na 2019 r.: 39.454,50 zł zgodnie z art.3 ust. 1 ustawy o funduszu sołeckim (Dz.U. z 2014 r., poz.301 ze zm.)				
600	60016	6050	Przebudowa ul. Nowej w m. Długie Stare	30 000,00
921	92109	4210	Zakup urządzeń do Sali wiejskiej	2 100,00
921	92195	4210	Organizacja imprez kulturalnych dla mieszkańców	3 000,00
		4300	Organizacja imprez kulturalnych dla mieszkańców	4 354,50
RAZEM				39 454,50
SOŁECTWO GOŁANICE: kwota funduszu sołeckiego na 2019 r.: 27.184,15 zł zgodnie z art.3 ust. 1 ustawy o funduszu sołeckim (Dz.U. z 2014 r., poz.301 ze zm.)				
010.	01008.	4300	Oczyszczenie stawu ppóz.	12 500,00
600	60016	4270	Kruszenie gruzu z przeznaczeniem na utwardzenie dróg gruntowych w Gołanicach	12 000,00
921	92195	4210	Organizacja imprez kulturalnych dla mieszkańców	1 200,00
		4300	Organizacja imprez kulturalnych dla mieszkańców	1 484,15
RAZEM				27 184,15
SOŁECTWO HENRYKOWO: kwota funduszu sołeckiego na 2019 r.: 21.187,07 zł zgodnie z art.3 ust. 1 ustawy o funduszu sołeckim (Dz.U. z 2014 r., poz.301 ze zm.)				
900	90004	6050	Urządzenie placu zabaw na osiedlu domków jendnorodzinnych	15 000,00
921	92109	4210	Zakup stołów na salę wiejską	3 000,00
		4270	Ułożenie kostki chodnikowej przy budynku Sali wiejskiej w Henrykowie	3 187,07
			Malowanie pomieszczenia kuchennego na Sali wiejskiej	0,00
RAZEM				21 187,07
SOŁECTWO KRZYCKO MAŁE: kwota funduszu sołeckiego na 2019 r.: 22.844,16 zł zgodnie z art.3 ust. 1 ustawy o funduszu sołeckim (Dz.U. z 2014 r., poz.301 ze zm.)				
600	60016	6050	Budowa parkingu we wsi Krzycko Małe	15 000,00
921	92195	4210	Organizacja imprez kulturalnych dla mieszkańców	4 000,00
		4300	Organizacja imprez kulturalnych dla mieszkańców	3 844,16
RAZEM				22 844,16
SOŁECTWO LASOCICE, OGRODY: kwota funduszu sołeckiego na 2019 r.: 39.454,50 zł zgodnie z art.3 ust. 1 ustawy o funduszu sołeckim (Dz.U. z 2014 r., poz.301 ze zm.)				
600	60016	6050	Budowa drogi ulicy Kolejowej w Lasocicach	39 454,50
RAZEM				39 454,50
SOŁECTWO NIECHŁÓD: kwota funduszu sołeckiego na 2019 r.: 24.777,43 zł zgodnie z art.3 ust. 1 ustawy o funduszu sołeckim (Dz.U. z 2014 r., poz.301 ze zm.)				
921	92109	6050	Zagospodarowanie terenu przy Sali wiejskiej w Niechłodzie na cele rekreacyjno - wypoczynkowe	24 777,43
RAZEM				24 777,43

SOŁECTWO PIOTROWICE: kwota funduszu sołectkiego na 2019 r.: 14.755,98 zł zgodnie z art.3 ust. 1 ustawy o funduszu sołectkim (Dz.U. z 2014 r., poz.301 ze zm.)				
900	90004	4210	Zakup nowych elementów na plac zabaw	2 500,00
921	92109	4270	Remont terenu przed świetlicą wiejską	10 000,00
921	92195	4210	Organizacja imprez kulturalnych dla mieszkańców	1 255,98
		4300	Organizacja imprez kulturalnych dla mieszkańców	1 000,00
RAZEM				14 755,98
SOŁECTWO PRZYBYSZEWO: kwota funduszu sołectkiego na 2019 r.: 29.867,06 zł zgodnie z art.3 ust. 1 ustawy o funduszu sołectkim (Dz.U. z 2014 r., poz.301 ze zm.)				
900	90004	4210	Zakup nowych elementów na plac zabaw	25 867,06
921	92195	4210	Organizacja imprez kulturalnych dla mieszkańców	2 000,00
		4300	Organizacja imprez kulturalnych dla mieszkańców	2 000,00
RAZEM				29 867,06
SOŁECTWO STRZYŻEWICE: kwota funduszu sołectkiego na 2019 r.: 24.580,16 zł zgodnie z art.3 ust. 1 ustawy o funduszu sołectkim (Dz.U. z 2014 r., poz.301 ze zm.)				
921	92109	4210	Doposażenie sali wiejskiej	10 755,16
		4270	Remont Sali wiejskiej	11 825,00
	92195	4210	Organizacja imprez kulturalnych dla mieszkańców	1 000,00
		4300	Zakup usług pozostałych	1 000,00
RAZEM				24 580,16
SOŁECTWO ŚWIĘCIECHOWA: kwota funduszu sołectkiego na 2019 r.: 39.454,50 zł zgodnie z art.3 ust. 1 ustawy o funduszu sołectkim (Dz.U. z 2014 r., poz.301 ze zm.)				
921	92195	4210	Organizacja imprez kulturalnych dla mieszkańców	3 500,00
		4300	Organizacja imprez kulturalnych dla mieszkańców	3 500,00
926	92601	4300	Wykonanie miasteczka gier planszowych dla dzieci na kostce brukowej na boisku sportowym przy ul. Strzeleckiej	32 454,50
RAZEM				39 454,50
SOŁECTWO TRZEBINY: kwota funduszu sołectkiego na 2019 r.: 14.953,26 zł zgodnie z art.3 ust. 1 ustawy o funduszu sołectkim (Dz.U. z 2014 r., poz.301 ze zm.)				
921	92109	6050	Przeniesienie Sali wiejskiej i utworzenie Stodoły Marzeń	10 000,00
	92195	4210	Organizacja imprez kulturalnych dla mieszkańców sołectwa	3 714,95
		4300	Organizacja imprez kulturalnych dla mieszkańców sołectwa	1 238,31
RAZEM				14 953,26
OGÓŁEM WSZYSTKIE SOŁECTWA				316 030,57

ZBIORCZO PLAN FUNDUSZU SOLECKIEGO NA 2019 ROK

Dział	Rozdział	§	Nazwa	Kwota
010	01008		ROLNICTWO I ŁOWIECTWO	<u>12 500,00</u>
			Melioracje wodne	12 500,00
		4300	Zakup usług pozostałych	12 500,00
600	60016		TRANSPORT I ŁĄCZNOŚĆ	<u>106 454,50</u>
			Drogi publiczne gminne	106 454,50
		4210	Zakup materiałów i wyposażenia	10 000,00
		4270	Zakup usług remontowych	12 000,00
		6050	Wydatki inwestycyjne jednostek budżetowych	84 454,50
900	90004		GOSPODARKA KOMUNALNA I OCHRONA ŚRODOWISKA	<u>43 367,06</u>
			Utrzymanie zieleni w miastach i gminach	43 367,06
		4210	Zakup materiałów i wyposażenia	28 367,06
		6050	Wydatki inwestycyjne jednostek budżetowych	15 000,00
921	92109		KULTURA I OCHRONA DZIEDZICTWA NARODOWEGO	<u>119 254,51</u>
			Domy i ośrodki kultury, świetlice i kluby	81 162,46
		4210	Zakup materiałów i wyposażenia	21 372,96
		4270	Zakup usług remontowych	25 012,07
		6050	Wydatki inwestycyjne jednostek budżetowych	34 777,43
	92195		Pozostała działalność	38 092,05
		4210	Zakup materiałów i wyposażenia	19 670,93
		4300	Zakup usług pozostałych	18 421,12
926	92601		KULTURA FIZYCZNA	<u>34 454,50</u>
			Obiekty sportowe	34 454,50
		4210	Zakup materiałów i wyposażenia	2 000,00
		4300	Zakup usług pozostałych	32 454,50
RAZEM				316 030,57
<i>w tym:</i>				
- wydatki bieżące				181 798,64
- wydatki majątkowe				134 231,93

Uzasadnienie
do uchwały Nr VIII/64/2019 Rady Gminy Świąciechowa
z dnia 25 kwietnia 2019 r.
w sprawie zmian budżetu Gminy na rok 2019.

Zmiany budżetu gminy na rok 2019 dotyczą zwiększenia dochodów o kwotę: 22.301,00 zł, zwiększenia wydatków budżetu o kwotę 22.301,00 zł oraz zmian po stronie wydatków na kwotę: 900.000,00 zł.

Niniejszą uchwałą dokonuje się następujących zmian:

- I. Załącznik Nr 1 do uchwały – zmiany po stronie dochodów budżetu polegające na zwiększeniu dochodów o kwotę: **22.301,00 zł**, na które składają się następujące zmiany:
 - zwiększa się dochody w dz. **751 – Urzędy naczelnych organów władzy państwowej, kontroli i ochrony prawa oraz sądownictwa, rozdz. 75113 o kwotę: 8.733,00 zł**, w związku z zawiadomieniem Krajowego Biura Wyborczego nr DLS 803-4/19 z dn. 02.04.2019 r. (wpływ do tut. Urzędu w dn. 03.04.2019r.) z przeznaczeniem na realizację zadań związanych z przygotowaniem i przeprowadzeniem wyborów posłów do Parlamentu Europejskiego w 2019 r.;
 - zwiększa się dochody w dz. **854 – Edukacyjna opieka wychowawcza, rozdz. 85415 o kwotę: 13.568,00 zł**, w związku z zawiadomieniem Wojewody Wielkopolskiego nr FB-I.3111.104.2019.8 z dn. 03.04.2019 r. (wpływ do tut. Urzędu w dn. 08.04.2019r.) z przeznaczeniem na realizację zadań związanych z dofinansowaniem świadczeń pomocy materialnej o charakterze socjalnym dla uczniów.

- II. Załącznik Nr 2 do uchwały – zmiany po stronie wydatków budżetu polegające na zwiększeniu wydatków o kwotę: **22.301,00 zł** oraz przeniesieniu po stronie wydatków na kwotę: **900.000,00 zł**, na które składają się następujące zmiany:
 - zmniejsza się wydatki w dz. **600 – Transport i łączność, rozdz. 60016 § 6050 o kwotę: 450.000,00 zł** na podzadaniu majątkowym ujętym w Wieloletniej Prognozie Finansowej pn.: „Realizacja Planu Gospodarki Niskoemisyjnej – Budowa dróg gminnych i chodników – poprawa bezpieczeństwa komunikacyjnego”, pn.: „Przebudowa ulicy Pilotów w Strzyżewicach – etap III”;
 - zwiększa się wydatki w dz. **751 – Urzędy naczelnych organów władzy państwowej, kontroli i ochrony prawa oraz sądownictwa, rozdz. 75113 o kwotę: 8.733,00 zł**, w związku z zawiadomieniem Krajowego Biura Wyborczego nr DLS 803-4/19 z dn. 02.04.2019 r. (wpływ do tut. Urzędu w dn. 03.04.2019r.) z przeznaczeniem na realizację zadań związanych z przygotowaniem i przeprowadzeniem wyborów posłów do Parlamentu Europejskiego w 2019 r.;
 - zwiększa się wydatki w dz. **854 – Edukacyjna opieka wychowawcza, rozdz. 85415 o kwotę: 13.568,00 zł**, w związku z zawiadomieniem Wojewody Wielkopolskiego nr FB-I.3111.104.2019.8 z dn. 03.04.2019 r. (wpływ do tut. Urzędu w dn. 08.04.2019r.) z przeznaczeniem na realizację zadań związanych



z dofinansowaniem świadczeń pomocy materialnej o charakterze socjalnym dla uczniów.

- zwiększa się wydatki w dz. **855 – Rodzina, rozdz. 85506 o kwotę: 900.000,00 zł** na zadaniu pn. „Rozbudowa z przebudową i termomodernizacją budynku dawnego przedszkola na potrzeby Klubu Dziecięcego” w związku z rozpoczętą procedurą przetargową, wartość zadania zostaje zwiększona o kwotę: 900.000,00 zł; tymczasowo do czasu zawarcia umowy dofinansowania w ramach programu Maluch + istnieje konieczność uzupełnienia środków do wartości najkorzystniejszej oferty na wykonanie przedmiotowego zadania, środki pochodzą z wydatków majątkowych w dz. 600 i 900 i wrócą na planowane do realizacji w tych działach zadania po dopełnieniu formalności związanych z zawarciem umowy w ramach programu Maluch +;
- zmniejszenie środków w dz. **900 – Gospodarka komunalna i ochrona środowiska o kwotę: 450.000,00 zł**, dotyczy zmniejszenia wydatków majątkowych:
 - jednorocznych wydatków majątkowych na zadaniu pn.: „Utworzenie parku rodzinnego – miejsca integracji mieszkańców – etap I – budowa Otwartej Strefy Aktywności” zmniejszenie o kwotę: 100.000,00 zł
 - ujętych w Wieloletniej Prognozie Finansowej pn. „Realizacja Planu Gospodarki Niskoemisyjnej – Budowa oświetlenia – poprawa efektywności i jakości oświetlenia” na podzadaniu pn.: „Budowa oświetlenia drogowego w ul. Diamantowej w Henrykowie” zmniejszenie o kwotę: 100.000,00 zł,
 - ujętych w Wieloletniej Prognozie Finansowej pn. „Plan Gospodarki Niskoemisyjnej – modernizacja oświetlenia ulic, modernizacja punktów świetlnych” zmniejszenie o kwotę: 250.000,00 zł.

III. Załącznik Nr 3 „Dochody i wydatki związane z realizacją zadań z zakresu administracji rządowej i innych zleconych Gminie odrębnymi ustawami w roku 2019” do niniejszej uchwały odzwierciedla zmiany wynikające z pkt I i II oraz od ostatniej sesji.

IV. Załączniki nr 4, 4/1, 4/2 - zmiany w załącznikach pn.: „Wydatki majątkowe w roku 2019”, „Wieloletnie wydatki majątkowe w roku 2019” oraz „Jednoroczne wydatki majątkowe w roku 2019” związane są ze zmianami opisanymi w pkt. II oraz od ostatniej sesji.

V. Załącznik 5/1 i 5/2 – zmiany w załączniku „Wydatki z Funduszu sołeckiego Gminy Świąciechowa na rok 2019” wynikają ze zmian pomiędzy paragrafami klasyfikacji budżetowej środków Funduszu sołeckiego wsi Strzyżewice dokonane zarządzeniem z dnia 29.03.2019 r. w sprawie zmian w budżecie gminy na rok 2019.

Wójt Gminy Świąciechowa

mgr inż. Marek Lorych

**Uchwała Nr VIII/ 65/ 2019
Rady Gminy Świąciechowa
z dnia 25 kwietnia 2019 r.**

zmieniająca Uchwałę Nr VII/57/2019 Rady Gminy Świąciechowa z dnia 28 marca 2019 r. w sprawie zarządzania poboru podatków od osób fizycznych w drodze inkasa, wyznaczenia inkasentów oraz określenia wysokości wynagrodzenia za inkaso.

Na podstawie art. 6 b ustawy z dnia 15 listopada 1984 r. o podatku rolnym (Dz.U. z 2017 r. poz. 1892 ze zmianami) art. 6 ust. 8 ustawy z dnia 30 października 2002 r. o podatku leśnym (Dz.U z 2017 r. poz. 1821 ze zmianami) oraz art. 6 ust. 12 ustawy z dnia 12 stycznia 1991 r. o podatkach i opłatach lokalnych (Dz.U. z 2018 r. poz.1445 ze zmianami), **Rada Gminy uchwala, co następuje:**

§1. W Uchwale Nr VII/57/2019 Rady Gminy Świąciechowa z dnia 28 marca 2019 r. w sprawie zarządzania poboru podatków od osób fizycznych w drodze inkasa, wyznaczenia inkasentów oraz określenia wysokości wynagrodzenia za inkaso wprowadza się następujące zmiany:

- 1) w tytule Uchwały wyraz „zarządzania” zastępuje się wyrazem „zarządzenia”;
- 2) w § 5 liczbę „26” w dacie uchylanej uchwały zastępuje się liczbą „24” oraz zapis „poz. 782” zastępuje zapisem „poz. 772”.

§2.Wykonanie uchwały powierza się Wójtowi Gminy Świąciechowa.

§3. Uchwała wchodzi w życie po upływie 14 dni od ogłoszenia w Dzienniku Urzędowym Województwa Wielkopolskiego.

Przewodniczący Rady Gminy
Jerzy Machowiak



**Uzasadnienie
do Uchwały Nr VIII/65/2019
Rady Gminy Świąciechowa
z dnia 25 kwietnia 2019 r.**

zmieniająca Uchwałę Nr VII/57/2019 Rady Gminy Świąciechowa z dnia 28 marca 2019 r. w sprawie zarządzania poboru podatków od osób fizycznych w drodze inkasa, wyznaczenia inkasentów oraz określenia wysokości wynagrodzenia za inkaso.

W związku z błędnym zapisem daty oraz pozycji w uchwale Rady Gminy Świąciechowa z dnia 28 marca 2019 w sprawie zarządzania poboru podatków od osób fizycznych w drodze inkasa, wyznaczenia inkasentów oraz określenia wysokości wynagrodzenia za inkaso, redakcja dziennika urzędowego województwa wielkopolskiego odmówiła publikacji aktu wnosząc o poprawienie błędnych treści. W związku z powyższym uchwała w przedmiotowej sprawie jest w pełni uzasadniona.

Wójt Gminy Świąciechowa

mgr.inż Marek Lorych

**Uchwała Nr VIII /66/2019
Rady Gminy Święciechowa
z dnia 25 kwietnia 2019r.**

**w sprawie wydzierżawienia na okres powyżej 3 lat w trybie
bezprzetargowym działki położonej w Trzebinach.**

Na podstawie art. 37 ust. 4 ustawy z dnia 21 sierpnia 1997r. o gospodarce nieruchomościami (Dz.U. z 2018r. poz. 2204 ze zmianami),

Rada Gminy Święciechowa uchwala, co następuje:

§1. Wyraża się zgodę na wydzierżawienie w trybie bezprzetargowym na okres 29 lat części działki (o pow.2,6700 ha) położonej w Trzebinach oznaczonej działka nr 28/3 zapisanej w KW nr PO1L/00027034/2 (o pow. 3,6700 ha) w celu realizacji inwestycji w postaci elektrowni solarnej.

§2. Wykonanie uchwały powierza się Wójtowi Gminy.

§3. Uchwała wchodzi w życie z dniem podjęcia.

Przewodniczący Rady Gminy

Jerzy Machowiak



**UZASADNIENIE DO
Uchwały Nr VIII /66/2019
Rady Gminy Świąciechowa
z dnia 25 kwietnia 2019r.**

w sprawie wydzierżawienia na okres powyżej 3 lat w trybie bezprzetargowym działki położonej w Trzebinach.

Z wnioskiem o wydzierżawienie części działki nr 28/3 o pow. 3,6700 ha położonej w Trzebinach zwróciła się firma Arena Energy Bartosz Kalbarczyk. Na ww. działce Arena Energy zamierza realizować inwestycję w postaci elektrowni solarnej na pow. 2,6700 ha.

Wójt Gminy Świąciechowa

mgr.inż Marek Lorych

**UCHWAŁA NR VIII/ 67/2019
RADY GMINY ŚWIĘCIECHOWA
z dnia 25 kwietnia 2019 r.**

w sprawie ustalenia tygodniowego obowiązkowego wymiaru godzin zajęć dydaktycznych, wychowawczych i opiekuńczych dla nauczycieli przedszkola, pracujących z grupami obejmującymi dzieci 6-letnie i dzieci młodsze, prowadzonym przez Gminę Świąciechowa.

Na podstawie art. 18 ust. 2 pkt 15 ustawy z dnia 8 marca 1990 r. o samorządzie gminnym (Dz. U. z 2019 r. poz. 506) art. 42 ust. 7 pkt 3 lit. c ustawy z dnia 26 stycznia 1982 r. Karta Nauczyciela (Dz.U. z 2018 r. poz. 967 ze zm.) uchwała się, co następuje:

§ 1. Określa się tygodniowy obowiązkowy wymiar godzin zajęć dydaktycznych, wychowawczych, opiekuńczych dla nauczycieli przedszkoli pracujących z grupami obejmującymi dzieci 6-letnie i dzieci młodsze w ilości 25 godzin.

§ 2. Wykonanie uchwały powierza się Wójtowi Gminy Świąciechowa.

§ 3. Uchwała wchodzi w życie po upływie 14 dni od jej ogłoszenia w Dzienniku Urzędowym Województwa Wielkopolskiego i obowiązuje od dnia 1 września 2019 r.

Przewodniczący Rady Gminy

Jerzy Machowiak



Uzasadnienie

**do Uchwały Nr VIII/67/2019
Rady Gminy Święciechowa
z dnia 25 kwietnia 2019 r.**

w sprawie ustalenia tygodniowego obowiązkowego wymiaru godzin zajęć dydaktycznych, wychowawczych i opiekuńczych dla nauczycieli przedszkola, pracujących z grupami obejmującymi dzieci 6-letnie i dzieci młodsze, prowadzonym przez Gminę Święciechowa.

Zgodnie z art. 42 ust. 7 pkt 3 lit. c ustawy Karta Nauczyciela, organ prowadzący określa tygodniowy obowiązkowy wymiar godzin zajęć prowadzonych bezpośrednio z uczniami albo na ich rzecz (tzw. pensum zajęć dydaktycznych, wychowawczych i opiekuńczych) dla nauczycieli przedszkoli i innych placówek przedszkolnych pracujących z grupami obejmującymi dzieci 6-letnie i dzieci młodsze. Zmiana ta została wprowadzona ustawą z dnia 22 listopada 2018 r. o zmianie ustawy – Prawo oświatowe, ustawy o systemie oświaty oraz niektórych innych ustaw.

Zapisy w/w uchwały wprowadzają tygodniowy obowiązkowy wymiar godzin zajęć dydaktycznych, wychowawczych, opiekuńczych dla nauczycieli przedszkoli pracujących z grupami obejmującymi dzieci 6-letnie i dzieci młodsze w ilości 25 godzin, które będą obowiązywały od 1 września 2019 r.

Projekt uchwały został przesłany do związków zawodowych, które dany projekt zaopiniowały pozytywnie.

Wójt Gminy Święciechowa

mgr.inż Marek Lorych

**UCHWAŁA NR VIII / 68/ 2019
RADY GMINY ŚWIĘCIECHOWA
z dnia 25 kwietnia 2019 r.**

**w sprawie określenia wykazu kąpielisk oraz sezonu kąpielowego na terenie
Gminy Święciechowa w 2019 roku.**

Na podstawie art. 18 ust. 2 pkt 15 ustawy z dnia 8 marca 1990 r. o samorządzie gminnym (Dz. U. z 2019 r., poz. 506), art. 37 ust. 1 i 2 ustawy z dnia 20 lipca 2017 r. Prawo wodne (Dz. U. z 2018 r., poz. 2268),

Rada Gminy w Święciechowie u c h w a l a, co następuje:

§1. Określa się wykaz kąpielisk na 2019 rok na terenie Gminy Święciechowa: Jezioro Krzyckie Wielkie w Gołanicach wzdłuż linii brzegowej, stanowiącej część działki o numerze 348,350.

§ 2. Organizatorem kąpieliska, o którym mowa w § 1 jest Gmina Święciechowa.

§ 3. Określa się sezon kąpielowy w **2019 roku** od dnia 01 lipca 2019 roku do dnia 31 sierpnia 2019 roku.

§ 4. Wykonanie uchwały powierza się Wójtowi Gminy Święciechowa.

§ 5. Uchwała wchodzi w życie po upływie 14 dni od dnia ogłoszenia w dzienniku Urzędowym Województwa Wielkopolskiego

Przewodniczący Rady Gminy

Jerzy Machowiak



**Uzasadnienie
do Uchwały Nr VIII/68/2019
Rady Gminy Świąciechowa
z dnia 25 kwietnia 2019 r.**

**w sprawie określenia wykazu kąpielisk oraz sezonu kąpielowego na terenie
Gminy Świąciechowa w 2019 roku.**

Zgodnie z art.37 ust.1 i 2 ustawy z dnia 20 lipca 2017 roku Prawo Wodne (Dz. U. z 2018 r., poz.2268) Rada Gminy określa w drodze uchwały sezon kąpielowy, który obejmuje okres między 01 czerwca a 30 września oraz wykaz kąpielisk na terenie gminy.

Wójt Gminy Świąciechowa

mgr.inż Marek Lorych

**Uchwała Nr VIII /69/2019
Rady Gminy Świąciechowa
z dnia 25 kwietnia 2019 r.**

**w sprawie nadania nazwy drodze wewnętrznej w obrębie
Henrykowo.**

Na podstawie art. 18 ust. 2 pkt 13 ustawy z dnia 8 marca 1990 roku o samorządzie gminnym (Dz. U. z 2019 r. poz. 506), **Rada Gminy Świąciechowa uchwala, co następuje:**

§ 1. Drodze wewnętrznej (dz. nr ewid.: 542) zlokalizowanej w obrębie Henrykowo, nadaje się nazwę:

ul. Krzemowa

§ 2. Usytuowanie drogi w terenie określa załącznik nr 1 do niniejszej uchwały.

§ 3. Wykonanie uchwały powierza się Wójtowi Gminy Świąciechowa.

§ 4. Uchwała wchodzi w życie po upływie 14 dni od jej ogłoszenia w Dzienniku Urzędowym Województwa Wielkopolskiego.

Przewodniczący Rady Gminy

Jerzy Machowiak



Uzasadnienie do

Uchwały Nr VIII/ 69/ 2019 Rady Gminy Święciechowa z dnia 25 kwietnia 2019 r.

w sprawie nadania nazwy drodze wewnętrznej w obrębie Henrykowo.

W związku z planowanym rozwojem budownictwa mieszkaniowego w północno - wschodniej części miejscowości Henrykowo oraz potrzebą nadania nazwy drogom wewnętrznym, wprowadza się nazwę dróg.

Działka nr ewid. 542 stanowi własność Gminy Święciechowa.

Przebieg drogi wewnętrznej, której nadaje się nazwę, oznaczony jest w załączniku graficznym do niniejszej uchwały.

Wójt Gminy Święciechowa

mgr.inż Marek Lorych

Załącznik do Uchwały Nr VIII/69/2019
Rady Gminy Świąciechowa
z dnia 25 kwietnia 2019 r.



Wydruk w skali 1:2000

Uchwała Nr VIII /70/ 2019
Rady Gminy Świąciechowa
z dnia 25 kwietnia 2019 r.

w sprawie przystąpienia do sporządzenia miejscowego planu zagospodarowania przestrzennego dla terenu położonego w obrębie Lasocice, gmina Świąciechowa w granicach określonych na załączniku graficznym.

Na podstawie art. 18 ust. 2 pkt 5 ustawy z dnia 8 marca 1990 r. o samorządzie gminnym (Dz. U. z 2019 r. poz. 506) oraz art. 14 w związku z art. 27 ustawy z dnia 27 marca 2003 r. o planowaniu i zagospodarowaniu przestrzennym (Dz. U. z 2018 r. poz. 1945, ze zm.),

Rada Gminy Świąciechowa uchwala, co następuje:

§ 1. Przystępuje się do sporządzenia miejscowego planu zagospodarowania przestrzennego, w granicach oznaczonych na załączniku graficznym do niniejszej uchwały.

§ 2. Opracowanie obejmować będzie problematykę wskazaną w art. 15 ust. 2 i ust. 3 ustawy z dnia 27 marca 2003 r. o planowaniu i zagospodarowaniu przestrzennym.

§ 3. Wykonanie uchwały powierza się Wójtowi Gminy Świąciechowa.

§ 4 . Uchwała wchodzi w życie z dniem podjęcia.

Przewodniczący Rady Gminy

Jerzy Machowiak



Uzasadnienie

do Uchwały Nr VIII /70/ 2019

Rady Gminy Świąciechowa

z dnia 25 kwietnia 2019 r.

Po rozpatrzeniu wniosku właścicieli terenów oraz po przeprowadzeniu analiz dotyczących zasadności opracowania planu miejscowego przygotowano, uchwałę o przystąpieniu do jego sporządzenia.

Wnioskowany teren stanowi grunty przyległe do „Węzła Leszno Zachód” przy drodze ekspresowej S5 i jest obszarem o dużym zainteresowaniu inwestycyjnym.

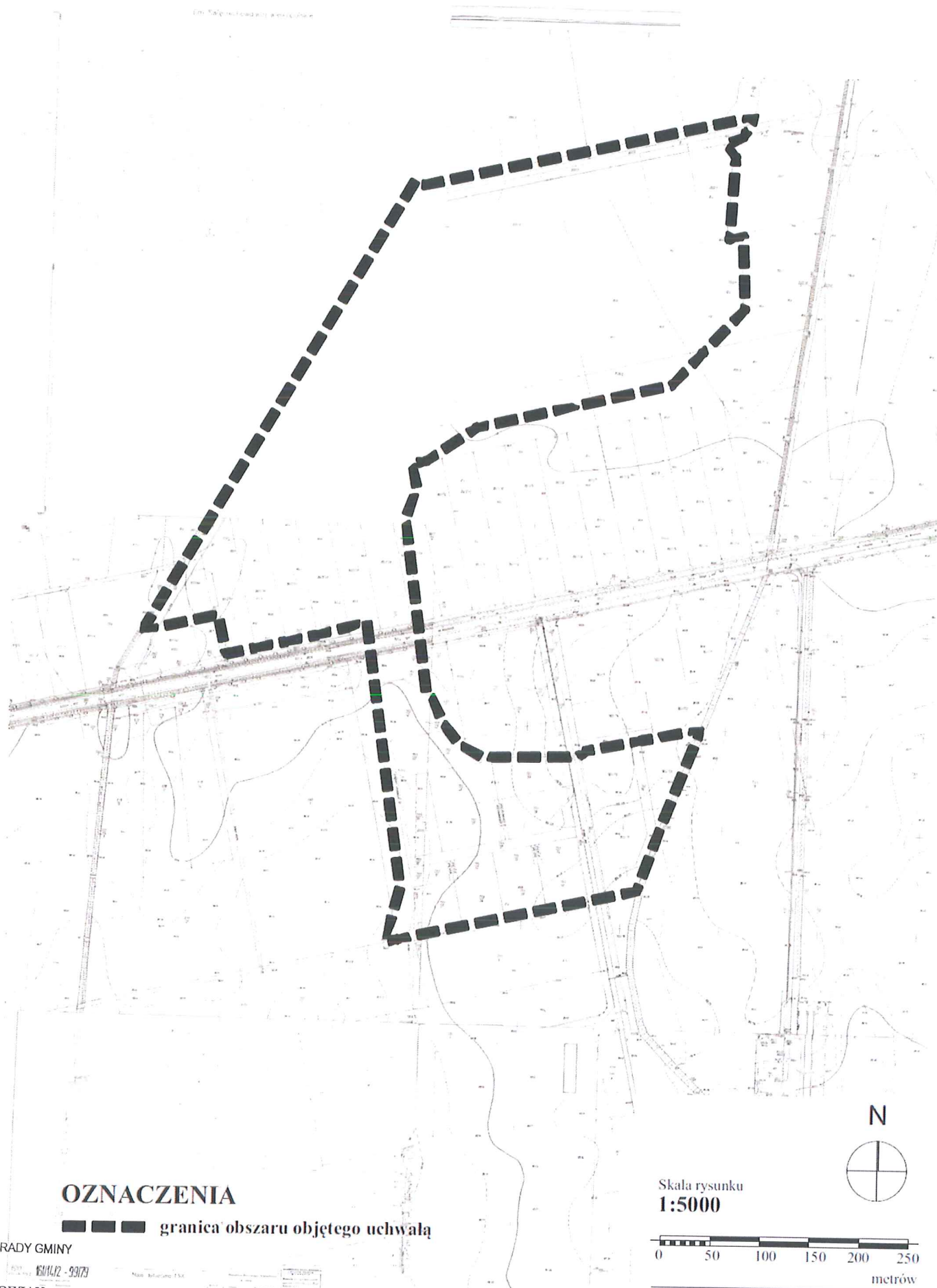
Celem opracowania planu miejscowego jest przeznaczenie terenów rolnych na tereny pod zabudowę usługową, handlową, produkcyjną itp.

W związku z powyższym uchwała Rady Gminy Świąciechowa w przedmiotowej sprawie jest w pełni uzasadniona.

Wójt Gminy Świąciechowa

mgr inż. Marek Lorych

Załącznik do Uchwały Nr VIII/70/2019 Rady Gminy Świąciechowa z dnia 25 kwietnia 2019 r.
w sprawie przystąpienia do sporządzenia miejscowego planu zagospodarowania
przestrzennego dla części obrębu Lasocice



UCHWAŁA NR VIII/ 71 /2019
RADY GMINY ŚWIĘCIECHOWA
z dnia 25 kwietnia 2019 r.

w sprawie miejscowego planu zagospodarowania przestrzennego wschodniej części gminy Święciechowa - rejon granicy z Miastem Leszno, Gminą Lipno i planowanego głównego węzła drogi ekspresowej - S5

Na podstawie: art. 18 ust. 2 pkt 5 art. 40 ust.1 ustawy z dnia 8 marca 1990 roku o samorządzie gminnym (Dz. U. z 2019 r. poz. 506), art. 20 ust. 1 ustawy z dnia 27 marca 2003 r. o planowaniu i zagospodarowaniu przestrzennym (Dz. U. z 2018 r. poz. 1945) w związku z Uchwałą Rady Gminy Święciechowa nr XVII/83/2015 z dnia 26 listopada 2015 r. w sprawie: przystąpienia do sporządzenia miejscowego planu zagospodarowania przestrzennego wschodniej części gminy Święciechowa - rejon granicy z Miastem Leszno, Gminą Lipno i planowanego głównego węzła drogi ekspresowej - S5, w granicach określonych na załączniku graficznym **Rada Gminy Święciechowa uchwala co następuje:**

§ 1. Uchwala się miejscowy plan zagospodarowania przestrzennego wschodniej części gminy Święciechowa - rejon granicy z Miastem Leszno, Gminą Lipno i planowanego głównego węzła drogi ekspresowej - S5, po stwierdzeniu, że nie narusza on ustaleń Studium uwarunkowań i kierunków zagospodarowania przestrzennego Gminy Święciechowa, zatwierdzonego Uchwałą Nr XXXV/263/2017 Rady Gminy Święciechowa z dnia 26 października 2017 roku.

§ 2. 1. Przedmiotem miejscowego planu zagospodarowania przestrzennego jest przekształcenie terenów upraw polowych na tereny przeznaczone pod działalność gospodarczą, usługową, produkcyjną składową i magazynową.

2. Plan obejmuje obszar, którego granice określa rysunek planu, załącznik graficzny nr 1.

§ 3. 1. Integralną część przedmiotowej uchwały stanowią:

- 1) rysunek planu zatytułowany „Miejscowy plan zagospodarowania przestrzennego wschodniej części gminy Święciechowa - rejon granicy z Miastem Leszno, Gminą Lipno i planowanego głównego węzła drogi ekspresowej - S5,” w skali 1:1000, stanowiący załączniki graficzny nr 1,
- 2) rozstrzygnięcie Rady Gminy Święciechowa o sposobie rozpatrzenia uwag wniesionych do projektu planu, stanowiące załącznik nr 2,

- 3) rozstrzygnięcie Rady Gminy Świąciechowa o sposobie realizacji zapisanych w planie inwestycji z zakresu infrastruktury technicznej, które należą do zadań własnych gminy oraz zasadach ich finansowania stanowiące załącznik nr 3.

Dział I

Ustalenia ogólne

§ 4. Plan określa przeznaczenie i zasady wykorzystywania obszaru objętego planem wymienione w art. 15 ustawy z dnia 27 marca 2003 r. o planowaniu i zagospodarowaniu przestrzennym (Dz. U. z 2018 r. poz. 1945).

§ 5.1. Ilekroć w dalszej części uchwały mowa jest o:

- 1) planie – należy przez to rozumieć ustalenia zawarte w niniejszej uchwale wraz z załącznikiem graficznym;
- 2) rysunku planu – należy przez to rozumieć rysunek planu w skali 1:1000 stanowiący załącznik do niniejszej uchwały;
- 3) przeznaczeniu podstawowym – należy przez to rozumieć dominujące przeznaczenie w obszarze wyznaczonym liniami rozgraniczającymi;
- 4) przeznaczeniu dopuszczalnym – należy przez to rozumieć inne niż podstawowe przeznaczenie obszaru, uzupełniające go i nie będące z nim w sprzeczności;
- 5) jednostce – należy przez to rozumieć obszar terenu o określonej funkcji wyznaczony na rysunku planu liniami rozgraniczającymi i oznaczony symbolem użytkowania;
- 6) przepisach odrębnych – należy przez to rozumieć obowiązujące przepisy prawne;
- 7) nieprzekraczalnych liniach zabudowy – należy przez to rozumieć określoną nieprzekraczalną odległość lokalizowania budynków od linii rozgraniczających
 - nie dotyczy okapów, wykuszy i ryzalitów, schodów zadaszonych lub obudowanych partii wejściowych do budynków, które mogą przekroczyć nieprzekraczalną linię zabudowy na odległość do 1,5 m,
 - nie dotyczy stacji transformatorowych
- 8) gabarytach budynków - należy przez to rozumieć długości, szerokości i wysokości budynków dopuszczonych do lokalizacji w danej jednostce;
- 9) dachu płaskim – należy przez to rozumieć dach o kącie nachylenia połaci do 12°;
- 10) dachu stromym – należy przez to rozumieć dach o kącie nachylenia większym niż 12°, co najmniej dwuspadowy z jednakowym kątem spadku wszystkich połaci dachowych;

- 11) uciążliwości – należy przez to rozumieć zjawiska fizyczne lub stan powodujący przekroczenie standardów jakości środowiska określonych w przepisach odrębnych – poza terenem, do którego prowadzący działalność posiada tytuł prawny,
- 12) powierzchni zabudowy – należy przez to rozumieć, wyrażony w procentach, stosunek powierzchni zabudowanej obiektami kubaturowymi do powierzchni działki budowlanej;
- 13) infrastrukturze technicznej – należy przez to rozumieć sieci i obiekty infrastruktury jak: elektroenergetyka, gazownictwo, wodociągi, kanalizacja, telekomunikacja, gospodarowanie odpadami, ciepłownictwo;
- 14) obiektach trudno dostrzegalnych z powietrza – należy przez to rozumieć napowietrzne linie, maszty, wolno stojące anteny i kominy.

2. Przeznaczenie terenu pod funkcję podstawową oznaczono kolorem i symbolem literowym wyjaśnionym w legendzie na rysunku planu, załączniku graficznym nr 1.

§ 6. 1. Na rysunku planu obowiązującymi ustaleniami są:

- 1) granica obszaru objętego planem, na którym obowiązują ustalenia niniejszej uchwały;
- 2) linie rozgraniczające tereny o różnym przeznaczeniu i różnych zasadach zagospodarowania;
- 3) nieprzekraczalne linie zabudowy;
- 4) przeznaczenie terenów oznaczone symbolami graficznymi i literowymi.
- 5) granice terenu położonego w strefie „W” ochrony zewidencjonowanych stanowisk archeologicznych,
- 6) stanowisko archeologiczne,

2. Pozostałe nie wymienione w ust.1 elementy rysunku planu mają charakter informacyjny.

§ 7. Na obszarze objętym planem obowiązują poniżej wskazane zasady zagospodarowania:

- 1) dopuszcza się możliwość łączenia działek geodezyjnych,
- 2) dopuszcza się dokonywanie wtórnego podziału działek,
- 3) dopuszcza się możliwość wydzielania działek związanych z lokalizacją urządzeń infrastruktury technicznej oraz komunikacyjnej o powierzchni niezbędnej do realizacji inwestycji – innej niż określone dla poszczególnych jednostek,
- 4) ustala się obowiązek każdorazowego uzgodnienia z Szefostwem Służby Ruchu Lotniczego Sił Zbrojnych RP wszelkich projektowanych budynków i budowli, o wysokości równej i większej niż 50 m n.p.t. przed wydaniem decyzji o pozwoleniu na ich budowę,

- 5) ustala się maksymalne wysokości budynków i budowli w poszczególnych jednostkach, z uwzględnieniem sąsiedztwa lotniska sportowego, określone w § 14.

Dział II

Ustalania szczegółowe

Rozdział 1

Przeznaczenie terenów oraz linie rozgraniczające tereny o różnym przeznaczeniu lub różnych zasadach zagospodarowania

§ 8. Na obszarze planu ustala się niżej wymienione przeznaczenia terenów:

- 1) tereny przeznaczone pod zabudowę produkcyjną, składów i magazynów oraz pod zabudowę usługową z wykluczeniem działalności polegającej na gromadzeniu, przetwarzaniu i segregacji odpadów - oznaczone są na rysunku planu symbolami: **1.Pu; 2.Pu; 3.Pu; 4.Pu; 5.Pu; 6.Pu;**
- 2) teren rowu melioracyjnego - oznaczony na rysunku planu symbolem **7.WS,**
- 3) teren przeznaczony pod zabudowę produkcyjną, składów i magazynów z wykluczeniem działalności polegającej na gromadzeniu, przetwarzaniu i segregacji odpadów - oznaczony jest na rysunku planu symbolem **8.P,**
- 4) tereny lokalizacji obiektów produkcyjnych, składów i magazynów związanych i przeznaczonych tylko i wyłącznie do celów produkcji rolniczej oraz przetwórstwa rolno-spożywczego wraz z urządzeniami służącymi do przechowywania i magazynowania produktów rolniczych - oznaczone są na rysunku planu symbolami **9.Ru; 10.Ru,**
- 5) teren drogi wewnętrznej - oznaczony na rysunku planu symbolem **11.KDW,**
- 6) teren drogi dojazdowej - oznaczony na rysunku planu symbolem **12.KDD,**
- 7) teren lokalnej drogi publicznej - oznaczony na rysunku planu symbolem **13.KDL,**
- 8) teren drogi zbiorczej - oznaczony na rysunku planu symbolem **14.KDZ,**
- 9) teren drogi ekspresowej S-5 - oznaczony na rysunku planu symbolem **15.KDS,**
- 10) teren upraw polowych z dopuszczeniem infrastruktury technicznej, elektroenergetycznej oznaczony na rysunku planu symbolem **16.RE,**
- 11) teren infrastruktury technicznej i elektroenergetycznej oznaczony j na rysunku planu symbolem **17.EE,**

§ 9. Linie, rozgraniczające tereny o różnym przeznaczeniu oznaczone są na rysunku planu linią ciągłą jako określone.

Rozdział 2

Zasady ochrony i kształtowania ładu przestrzennego

§ 10. Na obszarze objętym planem ustala się niżej wymienione zasady kształtowania ładu przestrzennego:

- 1) projektowaną zabudowę w jednostkach: **1.Pu; 2.Pu; 3.Pu; 4.Pu; 5.Pu; 6.Pu;** należy sytuować zgodnie z wyznaczonymi nieprzekraczalnymi liniami zabudowy określonymi na rysunku planu,
- 2) budynki usługowe, produkcyjne, magazynowe i garażowe projektować z zachowaniem parametrów określonych w §14,
- 3) w granicach poszczególnych działek wyznacza się ilość miejsc do parkowania dla samochodów osobowych, określoną w § 14,
- 4) w ramach terenu **7.WS** – ustala się funkcję rowu melioracyjnego,
- 5) projektowaną zabudowę w jednostce **8.P**, należy sytuować zgodnie z wyznaczonymi nieprzekraczalnymi liniami zabudowy określonymi na rysunku planu,
- 6) projektowaną zabudowę w jednostkach **9.Ru i 10. Ru** – należy sytuować zgodnie z wyznaczonymi nieprzekraczalnymi liniami zabudowy określonymi na rysunku planu,
- 7) w ramach terenu **11.KDW** – ustala się lokalizację drogi wewnętrznej,
- 8) w ramach terenu **12.KDD** – ustala się lokalizację drogi dojazdowej, zgodnie z obowiązującymi parametrami normatywnymi,
- 9) w ramach terenu **13.KDL** – ustala się lokalizację lokalnej drogi publicznej, zgodnie z obowiązującymi parametrami normatywnymi,
- 10) w ramach terenu **14.KDZ** – ustala się lokalizację drogi zbiorczej, zgodnie z obowiązującymi parametrami normatywnymi,
- 11) w ramach terenu **15.KDS** – ustala się lokalizację drogi ekspresowej, zgodnie z obowiązującymi parametrami normatywnymi,
- 12) w ramach terenu **16.RE** – ustala się funkcję upraw polowych z dopuszczeniem infrastruktury technicznej, elektroenergetycznej wysokiego napięcia,
- 13) w ramach terenu **17.EE** – ustala się funkcję infrastruktury technicznej i elektroenergetycznej.

Rozdział 3

Zasady ochrony środowiska, przyrody i krajobrazu kulturowego

§ 11. Dla ochrony i kształtowania środowiska, przyrody i krajobrazu kulturowego:

1. Ustala się:

- 1) dokonanie nasadzeń zieleni urządzonej, izolacyjno-ochronnej w ramach powierzchni biologicznie czynnej – jako otoczenie projektowanych zakładów produkcyjnych,
- 2) wprowadzenie zieleni wysokiej na terenach P i Pu aby minimalizować oddziaływanie tych obszarów i poprawić walory krajobrazowe,
- 3) uwzględnienie przy zagospodarowaniu terenów konieczności ochrony wód podziemnych – głównego zbiornika międzymorenowego Leszno – GZWP-305,
- 4) gromadzenie i segregację odpadów w miejscach ich powstawania oraz gospodarowanie nimi zgodnie z przepisami odrębnymi,
- 5) wytwarzanie energii cieplnej dla celów grzewczych z zastosowaniem paliw charakteryzujących się dopuszczalnymi wskaźnikami emisyjnymi i urządzeń do ich spalania charakteryzujących się wysokim stopniem sprawności,

2. Dopuszcza się zagospodarowanie mas ziemnych powstałych w wyniku realizacji inwestycji, pozyskanych podczas prowadzenia robót budowlanych - na terenie inwestora lub wywóz zgodnie z przepisami odrębnymi.

Rozdział 4

Zasady ochrony dziedzictwa kulturowego i zabytków w tym krajobrazów kulturowych oraz dóbr kultury współczesnej.

§ 12. W zakresie zasad ochrony dziedzictwa kulturowego i zabytków oraz dóbr kultury współczesnej ustala się ochronę terenu objętego strefą „W” ochrony archeologicznej zewidencjonowanych stanowisk archeologicznych zgodnie z rysunkiem planu oraz przepisami odrębnymi.

Na obszarze tym znajduje się stanowisko archeologiczne - Świąteczowa ST.49 AZP 64-24/58 (zespół stanowisk nr 9) ujęte w gminnej ewidencji i wykazie wojewódzkiej ewidencji zabytków. Zakres ochrony określają przepisy odrębne.

Nie określa się zasad ochrony dóbr kultury współczesnej z uwagi na brak takich obiektów na obszarze objętym planem.

Rozdział 5

Wymagania wynikające z potrzeb kształtowania przestrzeni publicznych

§ 13. W zakresie wymagań wynikających z potrzeb kształtowania przestrzeni publicznej nie podejmuje się ustaleń.

Rozdział 6

Zasady kształtowania zabudowy oraz wskaźniki zagospodarowania terenu, maksymalna i minimalna intensywność zabudowy jako wskaźnik powierzchni całkowitej zabudowy w odniesieniu do powierzchni działki budowlanej, minimalny udział procentowy powierzchni biologicznie czynnej w odniesieniu do powierzchni działki budowlanej, maksymalna wysokość zabudowy, minimalna liczba miejsc do parkowania w tym miejsca przeznaczone na parkowanie pojazdów zaopatrzonych w kartę parkingową i sposób ich realizacji oraz linie zabudowy i gabaryty obiektów.

§ 14.1. Dla terenów objętych planem oznaczonych symbolami: **1.Pu; 3.Pu; 4.Pu; 5.Pu; 6.Pu**; - ustala się:

1) zasady kształtowania zabudowy:

- a) ustala się zabudowę produkcyjną, składów i magazynów oraz zabudowę usługową, z wykluczeniem działalności polegającej na gromadzeniu, przetwarzaniu i segregacji odpadów,
- b) dopuszcza się lokalizacje przedsięwzięć mogących potencjalnie znacząco oddziaływać na środowisko, a dla terenów oznaczonych symbolami 1.Pu i 3.Pu – lokalizacje przedsięwzięć mogących zawsze znacząco oddziaływać na środowisko pod warunkiem spełnienia wymogów ochrony środowiska określonych w przepisach odrębnych,
- c) w jednostce 4.Pu dopuszcza się wznoszenie budynków przeznaczonych na stały pobyt ludzi w zasięgu uciążliwości drogi ekspresowej S-5 (jednostka 15.KDS), w pasie o szerokości 230,0 m od krawędzi jezdni - pod warunkiem zastosowania środków technicznych zmniejszających uciążliwość do poziomu określonego w przepisach o ochronie środowiska,
- d) dopuszcza się zabudowę garażową,
- e) dopuszcza się uzbrojenie terenu w niezbędną infrastrukturę techniczną,
- f) ustala się dostępność komunikacyjną poszczególnych terenów odpowiednio poprzez drogę wewnętrzną, dojazdową, lokalną i zbiorczą oraz poprzez drogi

gminne, leżące poza granicami planu, powiązane z zewnętrznym układem komunikacyjnym,

g) nakazuje się wprowadzenie różnych form zieleni, zgodnie z zapisami § 11 ust. 1 pkt 1,

h) dopuszcza się realizację infrastruktury technicznej i technologicznej w postaci inwestycji liniowych, dla których nie określa się wskaźników powierzchni zabudowy,

2) wskaźniki zagospodarowania terenu:

a) minimalna powierzchnia działki budowlanej – 1000,0 m²,

b) maksymalna powierzchnia zabudowy działki budowlanej – 70 %,

c) minimalny udział procentowy powierzchni biologicznie czynnej - 15 % powierzchni działki budowlanej,

d) intensywność zabudowy – minimalna - 0,15; maksymalna - 2,8,

3) maksymalna wysokość zabudowy obiektami kubaturowymi - do 20,0 m.

4) minimalną liczbę miejsc do parkowania:

a) dla samochodów osobowych w ilości 1 miejsce do parkowania na czterech zatrudnionych lub na każde 100,0 m² powierzchni usługowej i produkcyjnej.

b) dla samochodów ciężarowych w ilości 1 miejsce do parkowania na każde 6000 m² powierzchni usługowej i produkcyjnej,

c) w przedmiocie stanowisk dla pojazdów zaopatrzonych w kartę parkingową – zgodnie z przepisami odrębnymi,

5) nieprzekraczalne linie zabudowy:

a) dla jednostki 1.Pu – 10,0 m od granicy jednostki z drogą - jednostka 14.KDZ,
– 6,0 m od pozostałych granic jednostki,
– linii zabudowy od granic jednostki z jednostką 17.EE nie ustala się,

b) dla jednostki 3.Pu – 10,0 m od granicy jednostki z drogą - jednostka 14.KDZ,
– 6,0 m od granicy jednostki z jednostką 7.WS,
– 8,0 m od granic jednostki z granicą opracowania planu,

c) dla jednostki 4.Pu – 10,0 m od granicy jednostki z drogą - jednostka 13.KDL,
– 20,0 m od granicy jednostki z jednostką 15.KDS,
– 8,0 m od granicy jednostki z granicą opracowania planu

d) dla jednostki 5.Pu – 10,0 m od granicy jednostki z drogą - jednostka 13.KDL,
– 20,0 m od granicy jednostki z jednostką 15.KDS,

- 8,0 m od granicy jednostki z drogą - jednostka 12.KDD,
 - 6,0 m od granicy jednostki z jednostką 11.KDW,
 - 8,0 m od granicy jednostki z granicą opracowania planu,
- e) dla jednostki 6.Pu
- 10,0 m od granicy jednostki z drogą - jednostka 13.KDL,
 - 8,0 m od granicy jednostki z drogą - jednostka 12.KDD,
 - 8,0 m od granicy jednostki z granicą opracowania planu,

6) gabaryty obiektów:

a) budynków usługowych:

- do czterech kondygnacji,
- wysokość budynków od poziomu terenu do górnej krawędzi elewacji frontowej, gzymsu lub attyki – do 16,0 m,
- od poziomu terenu do kalenicy lub najwyższego punktu dachu - do 20,0 m,
- maksymalna szerokość elewacji frontowych budynków – do 150,0 m,
- dachy płaskie lub strome dwuspadowe o kącie nachylenia równym dla wszystkich połaci od 12° do 35°,

b) budynków produkcyjnych i magazynowych:

- do dwóch kondygnacji,
- wysokość budynków od poziomu terenu do górnej krawędzi elewacji frontowej, gzymsu lub attyki – do 20,0 m,
- wysokość budynków od poziomu terenu do kalenicy dachu lub najwyższego punktu dachu – do 20,0 m,
- maksymalna szerokość elewacji frontowych budynków – do 300,0 m,
- dachy płaskie lub strome dwuspadowe o kącie nachylenia równym dla wszystkich połaci od 12° do 35°,

c) budynków garażowych:

- jednokondygnacyjne,
- wysokość budynków od poziomu terenu do gzymsu – do 10,0 m,
do kalenicy dachu – do 15,0 m,
- maksymalna szerokość elewacji frontowych budynków – do 50,0 m,
- dachy płaskie lub strome dwuspadowe o kącie nachylenia równym dla wszystkich połaci od 12° do 35°,

7) dopuszcza się realizację infrastruktury technicznej i technologicznej, o wysokościach większych niż ustalone dla obiektów kubaturowych, w poszczególnych jednostkach odpowiednio:

- a) dla jednostki 1.Pu – wysokość od poziomu terenu - do 60,0 m, a dla obiektów trudno dostrzegalnych z powietrza - do 50,0 m,
- b) dla jednostki 3.Pu – wysokość od poziomu terenu - do 40,0 m, a dla obiektów trudno dostrzegalnych z powietrza - do 30,0 m,
- c) dla jednostki 4.Pu – wysokość od poziomu terenu - do 30,0 m, a dla obiektów trudno dostrzegalnych z powietrza - do 20,0 m,
- d) dla jednostki 5.Pu – wysokość od poziomu terenu - do 35,0 m, a dla obiektów trudno dostrzegalnych z powietrza - do 25,0 m,
- e) dla jednostki 6.Pu – wysokość od poziomu terenu - do 30,0 m, a dla obiektów trudno dostrzegalnych z powietrza - do 20,0 m,

Maksymalne wysokości obiektów infrastruktury technicznej i technologicznej wynikają z usytuowania względem lotniska Leszno-Strzyżewice, określone w „Planie powierzchni ograniczających wysokość zabudowy w rejonie lotniska”,

2. Dla terenu objętego planem oznaczonego symbolem **2.Pu** ustala się:

1) zasady kształtowania zabudowy:

- a) ustala się zabudowę produkcyjną, składów i magazynów oraz zabudowę usługową, z wykluczeniem działalności polegającej na gromadzeniu, przetwarzaniu i segregacji odpadów,
- b) dopuszcza się budowę obiektów i urządzeń do produkcji energii ze źródeł odnawialnych o mocy przekraczającej 100 kW – fotowoltaika,
- c) granice stref ochronnych urządzeń wymienionych w punkcie 1 litera b, stanowią granice terenu oznaczonego symbolem 2.Pu,
- d) dopuszcza się lokalizację przedsięwzięć mogących zawsze znacząco oddziaływać na środowisko pod warunkiem spełnienia wymogów ochrony środowiska określonych w przepisach odrębnych,
- e) dopuszcza się zabudowę kubaturową przeznaczoną do prowadzonej działalności produkcyjnej, składowania i magazynowania,
- f) dopuszcza się uzbrojenie terenu w niezbędną infrastrukturę techniczną,
- g) ustala się dostępność komunikacyjną terenu – z drogi wewnętrznej 11.KDW poprzez jednostkę 7.WS oraz z drogi zbiorczej 14.KDZ powiązanej z zewnętrznym układem komunikacyjnym,
- h) nakazuje się wprowadzenie różnych form zieleni, zgodnie z zapisami § 11ust. 1 pkt 1,

- i) dopuszcza się realizację infrastruktury technicznej i technologicznej w postaci inwestycji liniowych, dla których nie określa się wskaźników powierzchni zabudowy,
- 2) wskaźniki zagospodarowania terenu:
- a) minimalna powierzchnia działki budowlanej – 1000,0 m²,
 - b) maksymalna powierzchnia zabudowy działki budowlanej – 70 %,
 - c) minimalny udział procentowy powierzchni biologicznie czynnej - 15 % powierzchni działki budowlanej,
 - d) intensywność zabudowy – minimalna - 0,15, maksymalna – 2,8.
- 3) maksymalna wysokość zabudowy obiektami kubaturowymi dla jednostki 2.Pu – od poziomu terenu - do 25,0 m,
- 4) minimalną liczbę miejsc do parkowania:
- a) dla samochodów osobowych w ilości 1 miejsce do parkowania na każde 100,0 m² powierzchni usługowej i produkcyjnej lub na czterech zatrudnionych.
 - b) dla samochodów ciężarowych w ilości 1 miejsce do parkowania na każde 6000,0 m² powierzchni związanej z działalnością podstawową,
 - c) w przedmiocie stanowisk dla pojazdów zaopatrzonych w kartę parkingową – zgodnie z przepisami odrębnymi,
- 5) nieprzekraczalne linie zabudowy dla obiektów kubaturowych:
- 10,0 m od granicy jednostki z drogą - jednostka 14. KDZ,
 - 12,0 m od granicy jednostki z drogą - jednostka 15. KDS,
 - 6,0 m od granic jednostki z jednostką 7.Ws,
- 6) gabaryty obiektów:
- a) budynków produkcyjnych i usługowych
 - do czterech kondygnacji,
 - wysokość budynków od poziomu terenu do górnej krawędzi elewacji frontowej, gzymsu lub attyki – do 25,0 m, do kalenicy lub najwyższego punktu dachu – do 25,0 m,
 - maksymalna szerokość elewacji frontowych budynków – do 200,0 m,
 - dachy płaskie lub strome dwuspadowe o kącie nachylenia równym dla wszystkich połaci od 12° do 35°,
 - b) budynków przeznaczonych do składowania i magazynowania,
 - do dwóch kondygnacji,
 - wysokość budynków od poziomu terenu do górnej krawędzi elewacji frontowej, gzymsu lub attyki – do 25,0 m, do kalenicy lub najwyższego punktu dachu - do 25,0 m,

- maksymalna szerokość elewacji frontowych budynków – do 300,0 m,
- dachy płaskie lub strome dwuspadowe o kącie nachylenia równym dla wszystkich połaci od 12° do 35°,

7) Dopuszcza się realizację infrastruktury technicznej i technologicznej, o wysokościach większych niż ustalone dla obiektów kubaturowych, z uwzględnieniem ograniczeń określonych w „Planie powierzchni ograniczających wysokość zabudowy w rejonie lotniska”,

Dopuszczalne wysokości urządzeń technologicznych nie mogą przekroczyć wysokości od 148,5 m n.p.m. do 166.0 m n. p. m. w zależności od położenia względem lotniska Strzyżewice.

3. Dla terenu objętego planem oznaczonego symbolem **7.WS** ustala się przeznaczenie na tereny urządzeń wodnych i melioracyjnych z zachowaniem dostępności technicznej rowu i dopuszczeniem lokalizacji urządzeń wodnych, oraz obiektów służących do zapewnienia komunikacji kołowej pomiędzy przyległymi jednostkami - zgodnie z przepisami odrębnymi.

4. Dla terenu objętego planem oznaczonego symbolami **8.P** – ustala się ustala się zabudowę produkcyjną, składów i magazynów z wykluczeniem działalności polegającej na gromadzeniu, przetwarzaniu i segregacji odpadów,

1) zasady kształtowania zabudowy:

- a) dopuszcza się lokalizację przedsięwzięć mogących potencjalnie znacząco oddziaływać na środowisko pod warunkiem spełnienia wymogów ochrony środowiska, określonych w przepisach odrębnych,
- b) dopuszcza się wznoszenie budynków przeznaczonych na stały pobyt ludzi w zasięgu uciążliwości drogi ekspresowej S-5 (jednostka 15 KDS), pod warunkiem zastosowania środków technicznych zmniejszających uciążliwość do poziomu określonego w przepisach o ochronie środowiska,
- c) dopuszcza się uzbrojenie terenu w niezbędną infrastrukturę techniczną,
- d) dostępność komunikacyjna z dróg dojazdowych leżących poza granicami opracowania planu,
- e) wyklucza się możliwość tworzenia bezpośrednich włączeń do planowanej drogi ekspresowej S5,
- f) nakazuje się zagospodarowanie działek różnymi formami zieleni, zgodnie z zapisami § 11 ust.1 pkt 1,
- g) dopuszcza się realizację infrastruktury technicznej i technologicznej, dla których nie określa się wskaźników powierzchni zabudowy,

- 2) wskaźniki zagospodarowania terenu:
 - a) minimalna powierzchnia działki budowlanej – 2000,0 m²,
 - b) maksymalna powierzchnia zabudowy działki budowlanej – 65%,
 - c) minimalny udział powierzchni biologicznie czynnej – 15 % powierzchni działki budowlanej,
 - d) intensywność zabudowy – minimalna - 0,1; maksymalna – 1,3.
- 3) maksymalna wysokość zabudowy – do 20,0 m,
- 4) minimalna liczba miejsc do parkowania:
 - a) dla samochodów osobowych w ilości 1 miejsce do parkowania na każde 300,0 m² powierzchni produkcyjnej, składów i magazynów,
 - b) dla samochodów ciężarowych w ilości 1 miejsce do parkowania na każde 1000,0 m² powierzchni produkcyjnej,
 - c) w przedmiocie stanowisk dla pojazdów zaopatrzonych w kartę parkingową – zgodnie z przepisami odrębnymi,
- 5) nieprzekraczalne linie zabudowy dla obiektów kubaturowych:
 - 20,0 m od granicy jednostki z jednostką 15.KDS,
 - 20,0 m od granicy jednostki z granicą opracowania planu,
- 6) gabaryty obiektów:
 - a) budynków produkcyjnych i magazynowo – składowych:
 - do dwóch kondygnacji,
 - wysokość budynków od poziomu terenu do górnej krawędzi elewacji frontowej, gzymsu lub attyki – do 12,0 – do kalenicy lub najwyższego punktu dachu – do 12,0 m,
 - maksymalna szerokość elewacji frontowych budynków – do 30,0 m,
 - dachy płaskie lub strome jednospadowe i dwuspadowe o kącie nachylenia od 12° do 35°,
 - b) obiektów infrastruktury technicznej i obsługi procesów technologicznych:
 - wysokość od poziomu terenu - do 30,0 m, a dla obiektów trudno dostrzegalnych z powietrza - do 20,0 m,Maksymalne wysokości obiektów infrastruktury technicznej i technologicznej wynikają z usytuowania względem lotniska Leszno-Strzyżewice, określone w „Planie powierzchni ograniczających wysokość zabudowy w rejonie lotniska”
- 7) dopuszcza się realizację infrastruktury technicznej i technologicznej w postaci inwestycji liniowych, dla których nie określa się wskaźników powierzchni zabudowy.

5. Dla terenu objętego planem oznaczonego symbolem **9.Ru i 10.Ru** ustala się możliwość lokalizacji obiektów produkcyjnych, składów i magazynów związanych i przeznaczonych tylko i wyłącznie do celów produkcji rolniczej oraz przetwórstwa rolno-spożywczego wraz z urządzeniami służącymi do przechowywania i magazynowania produktów rolniczych, zgodnie z poniżej ustalonymi zasadami:

1) zasady kształtowania zabudowy:

- a) dopuszcza się budowę obiektów produkcyjnych, składów i magazynów,
- b) dopuszcza się uzbrojenie terenu w niezbędną infrastrukturę techniczną,
- c) ustala się dostępność komunikacyjną terenu:
 - jednostki **9.Ru** – z drogi wewnętrznej 11.KDW poprzez jednostkę 7.WS
 - jednostki **10.Ru** – z drogi gminnej, leżącej poza granicami planu, powiązanej z zewnętrznym układem komunikacyjnym,
- d) nakazuje się zagospodarowanie działek różnymi formami zieleni, zgodnie z zapisami § 11 ust.1 pkt 1,
- e) dopuszcza się realizację infrastruktury technicznej i technologicznej, dla których nie określa się wskaźników powierzchni zabudowy,

2) wskaźniki zagospodarowania terenu:

- a) minimalna powierzchnia działki budowlanej – 3000,0 m²,
- b) maksymalna powierzchnia zabudowy działki budowlanej – 60%
- c) minimalny udział powierzchni biologicznie czynnej – 20 % powierzchni działki budowlanej,
- d) intensywność zabudowy – minimalna - 0,1; maksymalna – 1,2,
- e) maksymalna wysokość zabudowy – do 15,0 m,

3) minimalna liczba miejsc do parkowania:

- a) dla samochodów osobowych w ilości 1 miejsce do parkowania na każde 40,0 m² powierzchni usługowej,
- b) dla samochodów ciężarowych w ilości 1 miejsce do parkowania na każde 600,0 m² powierzchni produkcyjnej, składów i magazynów,
- c) w przedmiocie stanowisk dla pojazdów zaopatrzonych w kartę parkingową – zgodnie z przepisami odrębnymi,

4) nieprzekraczalne linie zabudowy:

- a) dla jednostki **9.Ru** - 6,0 m od granicy jednostki z jednostką 7.WS,
- b) dla jednostki **10.Ru** - 8,0 m od granic opracowania planu,

5) gabaryty obiektów:

- a) budynków produkcyjnych, składów i magazynów:
 - do dwóch kondygnacji,

- wysokość budynków od poziomu terenu do górnej krawędzi elewacji frontowej, gzymsu lub attyki – do 15,0 – do kalenicy lub najwyższego punktu dachu – do 15,0 m,
 - maksymalna szerokość elewacji frontowych budynków – do 50,0 m,
 - dachy płaskie lub strome jedno i dwuspadowe o kącie nachylenia od 12° do 35°,
- b) obiektów infrastruktury technicznej i obsługi procesów technologicznych:
- dla jednostki 9.Ru – wysokość od poziomu terenu - do 40,0 m, a dla obiektów trudno dostrzegalnych z powietrza - do 30,0 m,
 - dla jednostki 10.Ru – wysokość od poziomu terenu - do 45,0 m, a dla obiektów trudno dostrzegalnych z powietrza - do 35,0 m,

Maksymalne wysokości obiektów infrastruktury technicznej i technologicznej wynikają z usytuowania względem lotniska Leszno - Strzyżewice, określone w „Planie powierzchni ograniczających wysokość zabudowy w rejonie lotniska”

- 6) dopuszcza się realizację infrastruktury technicznej i technologicznej w postaci inwestycji liniowych, dla których nie określa się wskaźników powierzchni zabudowy.
- 6.** Dla terenu objętego planem oznaczonego symbolem **11.KDW** ustala się lokalizację drogi wewnętrznej w liniach rozgraniczających zgodnie z rysunkiem planu i ustaleniami przepisów odrębnych. Dopuszcza się budowę, przebudowę i rozbudowę urządzeń infrastruktury technicznej.
- 7.** Dla terenu objętego planem oznaczonego symbolem **12.KDD** ustala się lokalizację drogi dojazdowej w liniach rozgraniczających zgodnie z rysunkiem planu i ustaleniami przepisów odrębnych, z dopuszczeniem ścieżki rowerowej.
Dopuszcza się budowę, przebudowę i rozbudowę urządzeń infrastruktury technicznej.
- 8.** Dla terenu objętego planem oznaczonego symbolem **13.KDL** ustala się lokalizację lokalnej drogi publicznej, w liniach rozgraniczających zgodnie, z rysunkiem planu i ustaleniami przepisów odrębnych, z dopuszczeniem ścieżki rowerowej.
Dopuszcza się budowę, przebudowę i rozbudowę urządzeń infrastruktury technicznej.
- 9.** Dla terenu objętego planem oznaczonego symbolem **14.KDZ** ustala się lokalizację drogi zbiorczej, w liniach rozgraniczających zgodnie z rysunkiem planu i ustaleniami przepisów odrębnych, z dopuszczeniem ścieżki rowerowej.
Dopuszcza się budowę, przebudowę i rozbudowę urządzeń infrastruktury technicznej.

10. Dla terenu objętego planem oznaczonego symbolem **15.KDS** ustala się lokalizację drogi ekspresowej w liniach rozgraniczających zgodnie z rysunkiem planu i ustaleniami przepisów odrębnych wraz z terenami przeznaczonymi pod węzły drogowe, drogi lokalne, drogi serwisowe, ścieżki rowerowe, a także niezbędną infrastrukturę techniczną i technologiczną, mającą na celu zachowanie akustycznych standardów jakości środowiska na terenach objętych ochroną akustyczną.

Prowadzenie infrastruktury technicznej (kanalizacja sanitarna, sieć wodociągowa, energetyczna, gazowa) niezwiązanej z funkcjonowaniem drogi należy przewidzieć poza pasem drogowym drogi ekspresowej. W wyjątkowych przypadkach dopuszcza się ich lokalizację w pasie drogowym za zgodą i na warunkach podanych przez zarządcę drogi krajowej.

Zakazuje się lokalizacji urządzeń reklamowych i szyldów (wolnostojących oraz umieszczonych na dachach, elewacjach budynków lub obiektach małej architektury) skierowanych do użytkowników drogi ekspresowej S5 lub mogących rozpraszać ich uwagę.

11. Dla terenu objętego planem oznaczonego symbolem **16. RE** ustala się możliwość lokalizacji obiektów infrastruktury technicznej, elektroenergetycznej zgodnie z poniżej ustalonymi zasadami:

1) Zasady kształtowania zabudowy:

a) ustala się zabudowę obiektami infrastruktury technicznej – elektroenergetyka,

b) dopuszcza się uzbrojenie terenu w niezbędną infrastrukturę techniczną,

c) dostępność komunikacyjna z drogi gminnej leżącej poza granicami planu, powiązanej z zewnętrznym układem komunikacyjnym,

d) ustala się rolnicze wykorzystanie terenu leżącego poza obiektami infrastruktury technicznej,

2) wskaźników zagospodarowania terenu nie ustala się – obiekty liniowe infrastruktury technicznej,

3) maksymalna wysokość obiektów – do 50,0 m,

4) w przedmiocie miejsc do parkowania nie podejmuje się ustaleń,

5) nie wyznacza się linii zabudowy,

6) nie określa się gabarytów obiektów infrastruktury technicznej elektroenergetycznej.

12. Dla terenu objętego planem oznaczonego symbolem **17.EE** ustala się możliwość lokalizacji obiektów infrastruktury technicznej, elektroenergetycznej zgodnie z poniżej ustalonymi zasadami:

- 1) Zasady kształtowania zabudowy:
 - a) ustala się zabudowę obiektami infrastruktury technicznej – elektroenergetyka,
 - b) dopuszcza się uzbrojenie terenu w niezbędną infrastrukturę techniczną,
 - c) dostępność komunikacyjna z drogi zbiorczej - jednostka 14.KDZ,
 - d) ustala się wprowadzenie różnych form zieleni, zgodnie z zapisami §11 ust 1 pkt 1,
 - e) dopuszcza się realizację infrastruktury technicznej i technologicznej w postaci inwestycji liniowych, dla których nie określa się wskaźników powierzchni zabudowy,
- 2) wskaźniki zagospodarowania terenu:
 - a) minimalna powierzchnia działki budowlanej – 1500,0 m²,
 - b) maksymalna powierzchnia zabudowy działki budowlanej – 40 %,
 - c) minimalny udział procentowy powierzchni biologicznie czynnej - 40 % powierzchni działki budowlanej,
 - d) intensywność zabudowy – minimalna - 0,1; maksymalna - 0,4,
- 3) maksymalna wysokość zabudowy – do 50,0 m,
- 4) minimalna liczba miejsc do parkowania dla samochodów osobowych – 5 miejsc postojowych,
- 5) linie zabudowy:
 - nieprzekraczalna linia zabudowy dla obiektów kubaturowych - 10,0 m od granic jednostki z drogą zbiorczą - jednostka 14.KDZ,
 - nieprzekraczalna linia zabudowy dla obiektów kubaturowych - 10,0 m od granic jednostki z jednostką 15.KDS,
- 6) gabaryty obiektów:
 - a) kubaturowych
 - jednokondygnacyjne z dachami dwuspadowymi lub płaskimi,
 - maksymalna szerokość elewacji frontowej obiektu – do 20,0 m,
 - b) infrastruktury technicznej elektroenergetycznej - wysokość do najwyższego punktu obiektu – do 50,0 m,
- 7) dopuszcza się realizację infrastruktury technicznej i technologicznej w postaci inwestycji liniowych, dla których nie określa się wskaźników powierzchni zabudowy.

Rozdział 7

Granice i sposoby zagospodarowania terenów lub obiektów podlegających ochronie, na podstawie odrębnych przepisów, terenów górniczych, a także obszarów szczególnego zagrożenia powodzią, obszarów osuwania się mas ziemnych, krajobrazów priorytetowych, określonych w audycie krajobrazowym oraz w planach zagospodarowania przestrzennego województwa.

§ 15.1. W zakresie ustalenia granic i sposobów zagospodarowania terenów górniczych, a także narażonych na niebezpieczeństwo powodzi oraz zagrożonych osuwaniem się mas ziemnych, nie podejmuje się ustaleń.

2. W zakresie krajobrazów priorytetowych, określonych w audycie krajobrazowym oraz w planach zagospodarowania przestrzennego województwa – nie podejmuje się ustaleń.

Rozdział 8

Szczegółowe zasady i warunki scalania i podziału nieruchomości objętych planem miejscowym.

§ 16. W zakresie szczegółowych zasad i warunków scalania i podziału nieruchomości:

1. Dopuszcza się scalenie i podział nieruchomości na działki o minimalnych powierzchniach i na zasadach określonych w § 14, o przebiegu granic prostopadłym lub zbliżonym do prostopadłego ($90^{\circ} \pm 15\%$) do dróg, z którymi te granice się łączą oraz o szerokościach frontów działek nie mniejszych niż 30 m;
2. Podział nieruchomości z przeznaczeniem pod tereny komunikacji – zgodnie z przepisami odrębnymi.
3. Nie wyznacza się terenów przeznaczonych do objęcia procedurą scalania i podziału nieruchomości.

Rozdział 9

Szczegółne warunki zagospodarowania terenów oraz ograniczenia w ich użytkowaniu, w tym zakaz zabudowy

§ 17. W zakresie szczególnych warunków zagospodarowania terenów oraz ograniczeń w ich użytkowaniu ustala się:

1. Zachowanie ciągłości istniejącego systemu melioracyjnego, z dopuszczeniem przebudowy zgodnie z przepisami odrębnymi.
2. Zapewnienie dostępu do wód, pozwalającego na wykonanie robót związanych z ich utrzymaniem, zgodnie z przepisami odrębnymi.

3. Możliwość wznoszenie budynków przeznaczonych na stały pobyt ludzi w pasie zasięgu uciążliwości drogi ekspresowej S-5, o szerokości 230,0 m od krawędzi jezdni tej drogi, oznaczonym na rysunku planu – pod warunkiem zastosowania środków technicznych zmniejszających uciążliwości do poziomu określonego w przepisach o ochronie środowiska.
4. Dopuszczalne gabaryty zabudowy, w szczególności wysokości budynków i obiektów, określone dla poszczególnych jednostek w § 14, wynikają z ograniczeń zawartych w przepisach odrębnych, dotyczących otoczenia lotniska Strzyżewice k/Leszna.
5. Ograniczenie wysokości wszystkich urządzeń umieszczonych na obiektach budowlanych, w tym także inwestycji celu publicznego z zakresu łączności publicznej, określone dla poszczególnych jednostek w § 14, a w przypadku dróg – ich skrajnie - wynikają z przepisów odrębnych i parametrów normatywnych.
6. Zakaz lokalizacji lub rozbudowy obiektów budowlanych, które mogą stanowić źródło żerowania ptaków, w szczególności: wysypisk odpadów, otwartych kompostowni, stawów hodowlanych.
7. W pobliżu istniejących i projektowanych linii elektroenergetycznych należy zachować ograniczenia wynikające z przepisów odrębnych.

Rozdział 10

Zasady modernizacji, rozbudowy i budowy systemów komunikacji i infrastruktury technicznej.

- § 18.1. Ustala się połączenie komunikacyjne terenów objętych planem z realizowaną drogą ekspresową S5, wyłącznie poprzez układ realizowanych dróg serwisowych, modernizowanej drogi zbiorczej 14.KDZ i modernizowanej drogi wewnętrznej 11.KDW oraz projektowanej publicznej drogi lokalnej 13.KDL i projektowanej drogi dojazdowej 12.KDD.
2. Wyklucza się możliwość tworzenia bezpośrednich włączeń do realizowanej drogi ekspresowej S5.
 3. Ustala się włączenie publicznej drogi lokalnej (jednostka 13.KDL) do ronda wschodniego węzła „Święciechowa” znajdującego się poza obszarem planu po zakończeniu realizacji drogi ekspresowej S-5.
 4. Ustala się poniżej wskazane zasady ogólne wyposażenia obszarów objętych planem w urządzenia infrastruktury technicznej:

- 1) zaopatrzenie w wodę do celów bytowych, przeciwpożarowych i gospodarczych terenu objętego planem, odbywać się będzie docelowo z projektowanej sieci, tworzącej pierścieniowy układ sieci wodociągowej, z hydrantami do celów przeciwpożarowych o parametrach o średnicy nominalnej DN 100 lub DN 150,
- 2) dopuszcza się zastosowanie wewnętrznych rozwiązań technicznych u poszczególnych odbiorców, jak budowa ujęć wodnych i zbiorników retencyjnych na terenie nieruchomości inwestora,
- 3) w zakresie gospodarki ściekowej
 - a) odprowadzenie ścieków bytowych i przemysłowych do sieci kanalizacji sanitarnej zgodnie z przepisami odrębnymi,
 - b) do czasu realizacji sieci kanalizacyjnej dopuszcza się odprowadzenie ścieków bytowych i przemysłowych do szczelnych zbiorników bezodpływowych zlokalizowanych na terenie działki budowlanej i ich wywóz do oczyszczalni ścieków lub do stacji zlewnych na zasadach określonych w przepisach odrębnych,
 - c) dopuszcza się lokalizację podczyszczalni ścieków na działce budowlanej, dla ścieków przemysłowych o składzie odbiegającym od dopuszczalnych norm dotyczących ścieków przemysłowych,
 - d) w zakresie wód opadowych i roztopowych ustala się ich odprowadzenie do kanalizacji deszczowej,
 - e) dopuszcza się zagospodarowanie wód opadowych i roztopowych na własnej działce, zgodnie z przepisami odrębnymi,
 - f) dopuszcza się lokalizację urządzeń podczyszczających ścieki w postaci wód opadowych i roztopowych z zanieczyszczonych powierzchni szczelnych, przed wprowadzeniem do wód lub do ziemi, zgodnie z przepisami odrębnymi.
- 4) w zakresie zaopatrzenia w gaz – poprzez indywidualny system zaopatrzenia w gaz z istniejącej i projektowanej sieci gazowej, zgodnie z przepisami odrębnymi,
- 5) w zakresie zaopatrzenia w energię elektryczną:
 - a) ustala się zasilanie elektroenergetyczne obszaru objętego planem z projektowanego Głównego Punktu Zasilania – jednostka 17.EE poprzez stacje transformatorowe i linie średniego i niskiego napięcia,
 - b) dopuszcza się wykorzystanie istniejącej infrastruktury elektroenergetycznej,
 - c) dopuszcza się możliwość budowy stacji 110 kV/SN w zależności od zapotrzebowania mocy szczytowej,

- d) dopuszcza się budowę infrastruktury elektroenergetycznej: linii WN-110 kV – zasilającej przewidywaną stację 110 kV/SN,
 - e) dopuszcza się budowę infrastruktury SN-15 kV oraz nn-0,4 kV w zależności od zapotrzebowania mocy szczytowej,
 - f) dopuszcza się budowę stacji transformatorowych: słupowych na terenach ogólnodostępnych z dostępem i dojazdem z dróg publicznych lub stacji kubaturowych, których lokalizację należy przewidzieć na geodezyjnie wydzielonych działkach z dostępem do dróg publicznych,
 - g) grunty pod stacje transformatorowe mogą być wydzielane w ramach poszczególnych jednostek o powierzchni działek mniejszej niż określono w § 14,
 - h) na terenach objętych planem dopuszcza się lokalizację podziemnych linii 110 kV bez wyznaczenia ich przebiegu na rysunku planu,
- 6) dopuszcza się doprowadzenie sieci telekomunikacyjnej do terenów objętych planem,
- 7) w zakresie gospodarki odpadami ustala się selektywne gromadzenie w specjalistycznych pojemnikach w wyznaczonym miejscu w obrębie własnej działki i zagospodarowanie ich zgodnie z przepisami odrębnymi, w tym zgodnie z regulaminem utrzymania czystości i porządku w gminie.

Rozdział 11

Sposób i termin tymczasowego zagospodarowania, urządzania i użytkowania terenów.

§ 19. Nie określa się sposobu i terminu tymczasowego zagospodarowania, urządzania i użytkowania terenów.

Rozdział 12

Stawki procentowe na podstawie których ustala się opłatę, o której mowa w art. 36 ust.4.

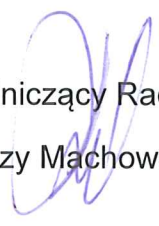
§ 20. Dla terenu objętego planem ustala się stawkę służącą naliczeniu jednorazowej opłaty z tytułu wzrostu wartości nieruchomości w wysokości 30 % z wyjątkiem jednostek 7.WS, 11.KDW, 12.KDD, 13.KDL, 14.KDZ i 15.KDS, dla których ustala się stawkę procentową w wysokości 0 %.

Dział III
Przepisy końcowe

§ 21. Ustalenia planu zachowują swoją ważność w przypadku wystąpienia zmian lub nowelizacji przepisów.

§ 22. Wykonanie uchwały powierza się Wójtowi Gminy Święciechowa.

§ 23. Uchwała w sprawie niniejszego planu wchodzi w życie po upływie 14 dni od dnia jej ogłoszenia w Dzienniku Urzędowym Województwa Wielkopolskiego.


Przewodniczący Rady Gminy
Jerzy Machowiak

Uzasadnienie
do uchwały Nr VIII/ 71 /2019
Rady Gminy Święciechowa
z dnia 25 kwietnia 2019 r.

W oparciu o ustawową procedurę planistyczną, zgodnie z Uchwałą nr XVII/83/2015 Rady Gminy Święciechowa z dnia 26 listopada 2015 r. w sprawie przystąpienia do sporządzenia miejscowego planu zagospodarowania przestrzennego wschodniej części gminy Święciechowa - rejon granicy z Miastem Leszno, Gminą Lipno i planowanego głównego węzła drogi ekspresowej - S5, przystąpiono do sporządzenia miejscowego planu zagospodarowania przestrzennego.

Celem opracowania planu miejscowego jest przekształcenie terenów upraw polowych - na tereny przeznaczone pod działalność gospodarczą, usługową, produkcyjną, składową i magazynową.

Teren objęty planem usytuowany jest na północny wschód od miejscowości Święciechowa, w rejonie granicy z Miastem Leszno, Gminą Lipno i w sąsiedztwie realizowanego głównego węzła drogi ekspresowej - S5.

Projekt planu miejscowego został sporządzony zgodnie z wymogami ustawy z dnia 27 marca 2003 r. o planowaniu i zagospodarowaniu przestrzennym (Dz. U. 2018 poz. 1945, ze zm.), ustawy z dnia 3 października 2008 r. o udostępnianiu informacji o środowisku i jego ochronie, udziale społeczeństwa w ochronie środowiska oraz ocenach oddziaływania na środowisko (Dz. U. z 2018 r. poz. 2081).

Stosownie do art. 17 pkt 1 ww. ustawy, ogłoszenie o przystąpieniu do sporządzenia planu ukazało się w gazecie „ABC” w dniu 02.02.2016 r., a obwieszczenie zostało wywieszane na tablicy ogłoszeń Urzędu Gminy Święciechowa w dniach od 29.01.2016 r. do 18.03.2016 r. oraz na stronie internetowej Urzędu Gminy Święciechowa.

Stosownie do art. 17 pkt 2 ww. ustawy o planowaniu i zagospodarowaniu przestrzennym - pismem nr ZP.6721.2.2016 z dnia 29.01.2016 r. zawiadomiono instytucje oraz organy właściwe do uzgadniania i opiniowania o przystąpieniu do sporządzenia miejscowego planu zagospodarowania przestrzennego wschodniej części gminy Święciechowa - rejon granicy z Miastem Leszno, Gminą Lipno i planowanego głównego węzła drogi ekspresowej - S5.

Uzgodniono zakres i stopień szczegółowości informacji wymaganych w prognozie oddziaływania na środowisko od Regionalnego Dyrektora Ochrony Środowiska w Poznaniu pismo nr WOO-III.411.46.2016.AO.1 z dnia 1 marca 2016 r. oraz od Państwowego Powiatowego Inspektora Sanitarnego w Lesznie pismo nr ON.NS-72/11/3-39/16 z dnia 2 marca 2016 r.

Zgodnie z art. 17 pkt 4 ustawy sporządzono projekt planu wraz z prognozą oddziaływania na środowisko uwzględniając ustalenia Studium uwarunkowań i kierunków zagospodarowania przestrzennego Gminy Święciechowa.

Zgodnie z art. 17 pkt 5 ustawy sporządzono prognozę skutków finansowych uchwalenia planu z uwzględnieniem art. 36 ustawy.

Zgodnie z art. 55. ust. 3 ustawy o udostępnianiu informacji o środowisku i jego ochronie, udziale społeczeństwa w ochronie środowiska oraz ocenach oddziaływania na środowisko - podsumowano procedurę wyboru przyjętego dokumentu.

Ustalenia zawarte w prognozie oddziaływania na środowisko zostały uwzględnione w projekcie planu miejscowego.

Projekt planu wraz z prognozą oddziaływania na środowisko uzyskał pozytywne opinie właściwych organów wymienionych w art. 57 i 58 ww. ustawy.

Na podstawie art. 17 pkt 6 litera a ustawy o planowaniu i zagospodarowaniu przestrzennym Wójt Gminy Święciechowa uzyskał opinie do przedstawionych w projekcie planu rozwiązań, od właściwych organów i instytucji.

Na podstawie art. 17 pkt 6 litera b ustawy o planowaniu i zagospodarowaniu przestrzennym, Wójt Gminy Święciechowa uzyskał uzgodnienia projektu planu od właściwych organów i instytucji.

Uwagi i zalecenia zawarte w opiniach i uzgodnieniach zostały wprowadzone w formie niezbędnych zmian do projektu planu.

Wyłożenie do publicznego wglądu projektu planu wraz z prognozą oddziaływania na środowisko - nastąpiło w dniach od 16.10.2017 r. do 16.11.2017 r.

Ogłoszenie o wyłożeniu do publicznego wglądu ww. projektu planu, ukazało się w gazecie „ABC” w dniu 04.10.2017 r. oraz na stronie internetowej Urzędu Gminy Święciechowa, a obwieszczenie zostało wywieszane na tablicy Urzędu Gminy Święciechowa w dniach od 04.10.2017 r. do 07.12.2017 r.

W dniu 25.10.2017 r. odbyła się dyskusja publiczna nad przyjętymi rozwiązaniami w projekcie planu.

W dniu 07.12.2017 r. do Urzędu Gminy Święciechowa wpłynęło pismo z załączoną odrębną stroną zawierającą podpisy 9 osób fizycznych:

Pismo dotyczy zapisów projektu miejscowego planu zagospodarowania przestrzennego wschodniej części gminy Święciechowa - rejon granicy z miastem Leszno, gminą Lipno i planowanego głównego węzła drogi ekspresowej - S5.

Mimo formalnych uchybień przedmiotowe pismo potraktowano jako uwagę do projektu planu.

Uwaga została **uwzględniona w części** dotyczącej dopisania do projektu planu zakazu prowadzenia działalności polegającej na gromadzeniu, przetwarzaniu i segregacji odpadów – dopisano w dziale II, rozdział 1 § 8 pkt 1 i 3.

Powyższa **uwaga nie została uwzględniona w części** dotyczącej wprowadzenie dodatkowych ustaleń w zakresie ochrony środowiska, gdyż wynikają one z przepisów odrębnych.

Projekt planu wyłożony do publicznego wglądu w dniach od 16.10.2017 r. do 16.11.2017 r. został zmieniony ze względu na napływające do gminy protesty społeczne i ponownie wyłożony do publicznego wglądu.

Wyłożenie do publicznego wglądu projektu planu wraz z prognozą oddziaływania na środowisko - nastąpiło w dniach od 16.07.2018 r. do 14.08.2018 r.

Ogłoszenie o wyłożeniu do publicznego wglądu ww. projektu planu, ukazało się w gazecie „ABC” w dniu 04.07.2018 r. oraz na stronie internetowej Urzędu Gminy Święciechowa, a obwieszczenie zostało wywieszane na tablicy Urzędu Gminy Święciechowa w dniach od 04.07.2018 r. do 05.09.2018 r.

W dniu 08.08.2018 r. odbyła się dyskusja publiczna nad przyjętymi rozwiązaniami w projekcie planu.

Uwagi można było składać w terminie do 05.09.2018 r.

W dniach od 03.09.2018 r. do 05.09.2018 r. do Urzędu Gminy Święciechowa wpłynęła 1 uwaga osoby prawnej oraz 66 uwag osób fizycznych do projektu miejscowego planu

zagospodarowania przestrzennego wschodniej części gminy Święciechowa - rejon granicy z miastem Leszno, gminą Lipno i planowanego głównego węzła drogi ekspresowej - S5.

Uwaga osoby fizycznej z dnia 05.09.2018 r. dotycząca dopisania w § 5 ust. 1 pkt 14 tekstu projektu planu - zapisu „i kominy” - została **uwzględniona w całości**.

Uwagi 27 osób fizycznych (wpływ do tut organu w dniach od 03.09.2018 r. do 05.09.2018 r.) zostały **uwzględnione w części** dotyczącej zachowania zapisów przedstawionych w projekcie planu dotyczących zakazu lokalizacji innych niż fotowoltaika inwestycji z zakresu OZE w jednostce 2.Pu.

Uwagi wyżej wymienionych osób zostały **nie uwzględnione w części** dotyczącej zaostrożenia zapisów dla jednostki 2.Pu poprzez dopisanie bezwzględnie zakazu inwestycji OZE – innych niż fotowoltaika, gdyż zapisy projektu planu są wystarczające i nie pozwalają na lokalizację innych niż fotowoltaika inwestycji z zakresu OZE.

Uwaga osoby prawnej oraz 39 uwag osób fizycznych, zostały **nie uwzględnione w całości** ponieważ są one w pełni nieuzasadnione.

Z § 3 ust. 1 ustawy o planowaniu i zagospodarowaniu przestrzennym wynikają kompetencje Gminy w zakresie przeznaczania i zasad zagospodarowania terenu.

Zapisy dotyczące jednostki 2.Pu nie naruszają ustaleń Studium oraz nie powodują ograniczeń możliwości zabudowy, czyli prawa własności.

Projekt planu przekazano Radzie Gminy do uchwalenia wraz listą nieuwzględnionych uwag. Na posiedzeniu Komisji Rady w dniu 09.10.2018 r. wprowadzono autopoprawki do tekstu projektu planu, które wynikały z faktu, iż zapisy projektu planu naruszały ustalenia Studium uwarunkowań i kierunków zagospodarowania przestrzennego Gminy Święciechowa.

Uchwałą Nr XLVI/365/2018 z dnia 11 października 2018 r. Rada Gminy Święciechowa przyjęła miejscowy plan zagospodarowania przestrzennego wschodniej części gminy Święciechowa - rejon granicy z Miastem Leszno, Gminą Lipno i planowanego głównego węzła drogi ekspresowej - S5.

Rozstrzygnięciem Nadzorczym Nr KN-I.4131.1.594.2018.4 z dnia 15 listopada 2018 r. Wojewoda Wielkopolski stwierdził nieważność powyższej uchwały.

Organ Nadzoru stwierdził między innymi, iż nie spełniono obowiązku powtórzenia w niezbędnym zakresie procedury planistycznej określonej w art. 17 po dokonaniu autopoprawek.

Uwzględniono uwagi wynikające z Rozstrzygnięcia Nadzorczego i wyłożono projektu planu wraz z prognozą oddziaływania na środowisko do publicznego wglądu w dniach od 21.01.2019 r. do 20.02. 2019 r.

Ogłoszenie o wyłożeniu do publicznego wglądu ww. projektu planu, ukazało się w gazecie „ABC” w dniu 09.01.2019 r. oraz na stronie internetowej Urzędu Gminy Święciechowa, a obwieszczenie zostało wywieszane na tablicy Urzędu Gminy Święciechowa w dniach od 07.01 2019 r. do 25.03.2019 r.

W dniu 30.01.2019 r. odbyła się dyskusja publiczna nad przyjętymi rozwiązaniami w projekcie planu.

Uwagi można było składać w terminie do 13.03.2019 r.

W dniach od 21.02.2019 r. do 13.03.2019 r. do Urzędu Gminy Święciechowa wpłynęły 2 uwagi osób prawnych oraz 8 uwag osób fizycznych do projektu miejscowego planu zagospodarowania przestrzennego wschodniej części gminy Święciechowa - rejon granicy z miastem Leszno, gminą Lipno i planowanego głównego węzła drogi ekspresowej - S5.

Dwie uwagi osób prawnych oraz osiem uwag osób fizycznych, zostały **nie uwzględnione w całości** ponieważ są one w pełni nieuzasadnione.

Wobec dopełnienia procedury przewidzianej ustawą z dnia 27 marca 2003 r. o planowaniu i zagospodarowaniu przestrzennym, projekt miejscowego planu zagospodarowania przestrzennego części gminy Święciechowa - rejon granicy z Miastem Leszno, Gminą Lipno i planowanego głównego węzła drogi ekspresowej - S5, przedłożono Radzie Gminy Święciechowa, celem uchwalenia.

Przyjęte w planie miejscowym rozwiązania nie naruszają ustaleń Studium uwarunkowań i kierunków zagospodarowania przestrzennego Gminy Święciechowa.

W planie miejscowym zrealizowano wymogi wynikające z art. 1 ust. 2 - 4 ustawy z dnia 27 marca 2003 r. o planowaniu i zagospodarowaniu przestrzennym w następujący sposób:

- 1) Wymagania ładu przestrzennego w tym urbanistyki i architektury uwzględniono biorąc pod uwagę zapotrzebowania gabarytowe oraz trendy współczesnej architektury obiektów przemysłowych poprzez ustalenia zawarte w §14 dotyczące parametrów i wskaźników kształtowania zabudowy oraz zagospodarowania terenu.
- 2) Walory architektoniczne i krajobrazowe, zostaną osiągnięte poprzez zastosowanie wynikających z ustaleń planu miejscowego, zapisów dotyczących gabarytów, formy architektonicznej, linii zabudowy, maksymalnej powierzchni zabudowy, minimalnego udziału powierzchni biologicznie czynnej, intensywności zabudowy i powierzchni nowo wydzielanych działek.
- 3) Wymagania ochrony środowiska w tym gospodarowania wodami i ochrony gruntów rolnych i leśnych, uwzględniono ustalając na terenach o wysokich klasach bonitacyjnych oznaczonych symbolami 9.Ru i 10Ru - przeznaczenie pod tereny lokalizacji obiektów produkcyjnych, składów i magazynów związanych i przeznaczonych tylko i wyłącznie do celów produkcji rolniczej oraz przetwórstwa rolno-spożywczego wraz z urządzeniami służącymi do przechowywania i magazynowania produktów rolniczych.
Zagospodarowanie odpadów odbywać się będzie zgodnie z przepisami odrębnymi. Odprowadzenie ścieków bytowych do sieci kanalizacji sanitarnej. Zaopatrzenie w wodę pitną z sieci wodociągowej lub własnych ujęć, uwzględniając wymagane zapotrzebowanie na wodę do celów przeciwpożarowych.
Zaopatrzenie w ciepło - poprzez dopuszczenie stosowania indywidualnych systemów grzewczych z zastosowaniem paliw charakteryzujących się dopuszczalnymi wskaźnikami emisyjnymi i urządzeń do ich spalania charakteryzujących się wysokimi stopniem sprawności.
Na obszarze objętym planem nie wyznacza się terenów wymagających ochrony akustycznej. W bezpośrednim sąsiedztwie nie występują również tereny wymagające ochrony akustycznej.
- 4) W przedmiocie wymagań ochrony dziedzictwa kulturowego i zabytków oraz dóbr kultury współczesnej, wyznaczono granice terenu położonego w strefie „W” ochrony zewidencjonowanych stanowisk archeologicznych.
Nie określa się zasad ochrony dóbr kultury współczesnej z uwagi na brak takich obiektów na obszarze objętym planem.
- 5) Wymagania ochrony zdrowia oraz bezpieczeństwa ludzi i mienia, a także potrzeby osób niepełnosprawnych – zapewniono poprzez ustalenie w § 18 tekstu uchwały zaopatrzenia w wodę do celów bytowych, przeciwpożarowych i gospodarczych docelowo z sieci wodociągowej z dopuszczeniem budowy ujęć wodnych i zbiorników retencyjnych na terenie nieruchomości inwestora.

Odrowadzenie ścieków bytowych docelowo do sieci kanalizacji sanitarnej oraz ustalenie selektywnego gromadzenia odpadów w specjalistycznych pojemnikach zgodnie z przepisami odrębnymi. W § 14 tekstu uchwały ustalono ilość miejsc postojowych dla pojazdów zaopatrzonych w kartę parkingową oraz wyznaczono minimalny udział procentowy terenu biologicznie czynnego.

- 6) Walory ekonomiczne przestrzeni, uwzględniono poprzez określenie przyszłościowych dochodów Gminy w postaci renty planistycznej i podatków od nieruchomości.
- 7) Prawo własności, zostało uwzględnione w § 7 tekstu uchwały poprzez zapewnienie możliwości wtórnego podziału i łączenia działek.
Nie określono szczegółowych zasad i warunków scalania i podziału nieruchomości objętych planem miejscowym aby uniknąć generowania wydatków Gminy związanych z procedurą podziałową w rozumieniu przepisów odrębnych.
- 8) Potrzeby obronności i bezpieczeństwa państwa, zrealizowano poprzez zawiadomienie o przystąpieniu do sporządzania projektu planu oraz poprzez przesłanie do uzgodnienia projektu planu do właściwych organów wojskowych, ochrony granic oraz bezpieczeństwa Państwa. Wyżej wymienione organy uzgodniły projekt planu bez uwag, co oznacza, że spełnia on wymogi obronności i bezpieczeństwa Państwa.
- 9) Potrzeby interesu publicznego, zrealizowano w zakresie przeznaczenia terenu pod budowę niezbędnej infrastruktury technicznej dla zaspakajania interesu publicznego. W zakresie wymagań wynikających z potrzeb kształtowania przestrzeni publicznej nie podjęto ustaleń.
- 10) Potrzeby w zakresie rozwoju infrastruktury technicznej, w szczególności sieci szerokopasmowych zrealizowano poprzez dopuszczenie uzbrojenia terenu w niezbędną infrastrukturę techniczną powiązaną z układem zewnętrznym.
- 11) Udział społeczeństwa w pracach nad miejscowym planem zagospodarowania przestrzennego, w tym przy użyciu środków komunikacji elektronicznej.
W trakcie prowadzenia procedury planistycznej nad sporządzeniem projektu planu, zapewniono udział społeczeństwa w tych pracach poprzez:
 - a) ogłoszenia w prasie, obwieszczenia na tablicy ogłoszeń Urzędu Gminy Świąciechowa i zawiadomienia właściwych organów i instytucji o przystąpieniu do sporządzania projektu planu,
 - b) ogłoszenia w prasie, obwieszczenia na tablicy ogłoszeń Urzędu Gminy Świąciechowa i przy użyciu środków komunikacji elektronicznej o wyłożeniu projektu planu do publicznego wglądu, terminach i miejscu dyskusji publicznych nad przyjętymi w planie rozwiązaniami i możliwości składania uwag do projektu planu,
 - c) zorganizowanie w dniu 25.10.2017 r. dyskusji publicznej nad przyjętymi w projekcie planu rozwiązaniami,
 - d) zorganizowanie w dniu 08.08.2018 r. ponownej dyskusji publicznej nad przyjętymi w projekcie planu rozwiązaniami,
 - e) zorganizowanie w dniu 30.01.2019 r. ponownej dyskusji publicznej nad przyjętymi w projekcie planu rozwiązaniami,
- 12) Jawność i przejrzystość procedur planistycznych zachowano poprzez możliwość wglądu w dokumentację planistyczną na każdym etapie sporządzania projektu planu.

13) Potrzebę zapewnienia odpowiedniej ilości i jakości wody, do celów zaopatrzenia ludności uzyskano poprzez ustalenie budowy sieci wodociągowej i dopuszczenie własnych ujęć wody.

Ustalając przeznaczenie terenu i sposób jego zagospodarowania zważono interes publiczny i interesy prywatne poprzez dokonanie analiz ekonomicznych, środowiskowych i społecznych na etapie czynności poprzedzających podjęcie uchwały Rady Gminy Święciechowa w sprawie przystąpienia do sporządzania miejscowego planu zagospodarowania przestrzennego wschodniej części gminy Święciechowa - rejon granicy z Miastem Leszno, Gminą Lipno i planowanego głównego węzła drogi ekspresowej - S5.

Sporządzając projekt planu miejscowego uwzględniono wymogi ładu przestrzennego, efektywnego gospodarowania przestrzenią oraz walory ekonomiczne przestrzeni poprzez:

- 1) zlokalizowanie terenów pod zabudowę przemysłową w bezpośrednim sąsiedztwie głównego węzła drogowego realizowanej drogi ekspresowej S-5, ograniczy do minimum transportochłonność układu przestrzennego,
- 2) możliwość wykorzystania istniejących lokalnych, publicznych środków transportu zbiorowego,
- 3) zadbanie, aby odległość wyznaczonych terenów zabudowy usługowej umożliwiała swobodne przemieszczanie się pieszych i rowerzystów,
- 4) zlokalizowanie nowej zabudowy usługowej poza obszarem o w pełni wykształconej strukturze funkcjonalno-przestrzennej w granicach jednostek osadniczych ze względu na charakter dopuszczonych w planie inwestycji oraz ze względu na brak w gminie wyznaczonych terenów pod funkcje przemysłowo – usługowe,
- 5) zlokalizowanie nowej zabudowy przemysłowo - usługowej na obszarze z bardzo dobrym dostępem do sieci komunikacyjnej oraz możliwością wyposażenia w sieci wodociągowe, kanalizacyjne, telekomunikacyjne i gazowe poprzez ich rozbudowę oraz dostępem do sieci elektroenergetycznej poprzez planowaną budowę głównego punktu zasilania.

Przy opracowaniu projektu planu uwzględniono wyniki analizy, o której mowa art. 32 ust. 1 ustawy o planowaniu i zagospodarowaniu przestrzennym.

Wpływ opracowania planu na finanse publiczne w tym budżet Gminy zawarto w prognozie skutków finansowych uchwalenia planu miejscowego, która wskazuje konieczność poniesienia jednorazowych wydatków ze strony Gminy, a jednocześnie obrazuje coroczne dochody z tytułu wpływu podatków.

Art. 15 ust. 1 ustawy mówi o tym, że wójt, burmistrz albo prezydent miasta sporządza projekt planu miejscowego, zawierający część tekstową i graficzną, zgodnie z zapisami studium oraz z przepisami odrębnymi, odnoszącymi się do obszaru objętego planem wraz z uzasadnieniem.

Procedurę planistyczną prowadzono zgodnie z ustawą i do publicznego wglądu wyłożono część tekstową i graficzną projektu planu wraz z uzasadnieniem i prognozą oddziaływania na środowisko.

Realizacja ustaleń planu miejscowego przyczyni się do racjonalnego prowadzenia gospodarki przestrzennej w gminie, co jest podstawowym zadaniem władz samorządowych.

W związku z powyższym podjęcie przez Radę Gminy Święciechowa uchwały w przedmiotowej sprawie jest w pełni uzasadnione.

Wójt Gminy Święciechowa
mgr.inż Marek Lorych

Załącznik nr 2

do uchwały nr VIII/ 71 /2019
Rady Gminy Święciechowa
z dnia 25 kwietnia 2019 r.
w sprawie uchwalenia miejscowego planu
zagospodarowania przestrzennego wschodniej części
gminy Święciechowa - rejon granicy z Miastem Leszno,
Gminą Lipno i planowanego głównego węzła drogi
ekspresowej - S5

ROZSTRZYGNIĘCIE RADY GMINY ŚWIĘCIECHOWA O SPOSOBIE ROZPATRZENIA UWAG DO PROJEKTU MIEJSCOWEGO PLANU ZAGOSPODAROWANIA PRZESTRZENNEGO WSCHODNIEJ CZĘŚCI GMINY ŚWIĘCIECHOWA - REJON GRANICY Z MIASTEM LESZNO, GMINĄ LIPNO I PLANOWANEGO GŁÓWNEGO WĘZŁA DROGI EKSPRESOWEJ - S5,

Na podstawie art. 20 ust. 1 ustawy z dnia 27 marca 2003 r. o planowaniu i zagospodarowaniu przestrzennym (tekst jednolity Dz. U. z 2018 r. poz. 1945, ze zm.), Rada Gminy Święciechowa, rozstrzyga co następuje :

Projekt miejscowego planu zagospodarowania przestrzennego wschodniej części gminy Święciechowa - rejon granicy z Miastem Leszno, Gminą Lipno i planowanego głównego węzła drogi ekspresowej - S5, zgodnie z ustawą z dnia 27 marca 2003 r. o planowaniu i zagospodarowaniu przestrzennym (tekst jednolity Dz. U. z 2018 r. poz. 1945, ze zm.) był wyłożony do publicznego wglądu wraz z prognozą wpływu ustaleń planu na środowisko w dniach od 16.10.2017 r. do 16.11.2017 r. po raz drugi w dniach od 16.07.2018 r. do 14.08. 2018 r. i po raz trzeci w dniach od 21.01.2019 r. do 20.02. 2019 r.

Do wyłożonego do publicznego wglądu projektu miejscowego planu zagospodarowania przestrzennego wschodniej części gminy Święciechowa - rejon granicy z Miastem Leszno, Gminą Lipno i planowanego głównego węzła drogi ekspresowej - S5, wpłynęły uwagi, które Rada rozstrzyga następująco:

I. W zakresie uwag zgłoszonych w dniu 07.12. 2017 r.:

- 1. Akceptuje się uwzględnienie przez Wójta uwagi osób fizycznych (zgłoszonej w dniu 07.12.2017 r.) w części dotyczącej dopisania do projektu planu zakazu prowadzenia działalności polegającej na gromadzeniu, przetwarzaniu i segregacji odpadów – dopisano w dziale II, rozdział 1 § 8 pkt 1 i 3.**

PRZEWODNICZĄCY RADY GMINY

JERZY MACHOWIAK

2. Nie uwzględnia się uwagi osób fizycznych, o których mowa w pkt 1 w części dotyczącej wprowadzenie dodatkowych ustaleń w zakresie ochrony środowiska, gdyż wynikają one z przepisów odrębnych – pkt 1 załącznika tabelarycznego do niniejszego rozstrzygnięcia: .

Ze względu na protesty społeczne, sprzeciwiające się lokalizacji na terenie gminy elektrowni opalanej słomą w ramach jednostki 2.Pu, która dopuszcza budowę obiektów i urządzeń do produkcji energii ze źródeł odnawialnych o mocy przekraczającej 100 kW - zmieniono zapisy projektu planu uniemożliwiając w ramach jednostki 2.Pu lokalizowanie inwestycji OZE innych niż fotowoltaika.

II. W zakresie uwag zgłoszonych w okresie od 03.09.2018 r. do 05.09.2018 r.

1. Akceptuje się uwzględnienie przez Wójta uwagi osób fizycznych w części dotyczącej zachowania zapisów przedstawionych w projekcie planu dla jednostki 2.Pu - zapisy zostały zachowane w projekcie miejscowego planu zagospodarowania przestrzennego wschodniej części gminy Świąciechowa - rejon granicy z miastem Leszno, gminą Lipno i planowanego głównego węzła drogi ekspresowej - S5.

2. Nie uwzględnia się :

a) uwag osób fizycznych w części dotyczącej zaostrenia zapisów dla jednostki 2.Pu poprzez dopisanie bezwzględnego zakazu inwestycji OZE – innych niż fotowoltaika. Zapis §14 ust. 2 pkt 1 litera b, projektu planu jest wystarczający ponieważ określenie „fotowoltaika” uniemożliwia lokalizację innych niż fotowoltaika inwestycji OZE,

b) w całości pozostałych uwag osób fizycznych i w całości uwag osoby prawnej

zgodnie z pkt 2- 67 załącznika tabelarycznego do niniejszego rozstrzygnięcia:

3. Akceptuje się uwzględnienie uwagi osoby fizycznej z dnia 05.09.2018 r. poprzez dopisanie w § 5 ust. 1 pkt 14 tekstu planu po wyrazie anteny, zapisu „(...) i kominy”.

III. W zakresie uwag zgłoszonych w okresie od 20.02.2019 r. do 13.03.2019 r.

Nie uwzględnia się w całości, zgodnie z punktem 68 załącznika tabelarycznego do niniejszego rozstrzygnięcia: **uwagi osoby fizycznej** dotyczącej zaostrenia zapisów dla jednostki 2.Pu, poprzez dopisanie bezwzględnego zakazu inwestycji OZE – innych niż fotowoltaika. Zapis §14 ust. 2 pkt 1 litera b, projektu planu jest wystarczający ponieważ określenie „fotowoltaika” uniemożliwia lokalizację innych niż fotowoltaika inwestycji OZE.

Nie uwzględnia się w całości, zgodnie z punktami **69** do **73** załącznika tabelarycznego do niniejszego rozstrzygnięcia: **uwag pięciu osób fizycznych** dotyczących zmiany zapisów §14 ust. 2 pkt 1 litera b, projektu planu poprzez umożliwienie budowy na tym terenie również innych niż fotowoltaika rodzajów obiektów wytwarzających energię z odnawialnych źródeł energii, w szczególności przez dopuszczenie możliwości budowy obiektów wytwarzających energię z biomasy, w tym słomy oraz zmianę zapisów § 14.2 pkt 3 projektu planu poprzez zwiększenie maksymalnej wysokości zabudowy obiektami kubaturowymi dla tego terenu do 38 m od poziomu terenu (z dotychczasowych 25 m).

Nie uwzględnia się w całości, zgodnie z punktem **74** załącznika tabelarycznego do niniejszego rozstrzygnięcia **uwagi dwóch osób fizycznych** dotyczących wprowadzenia zapisów zakazujących realizacji przedsięwzięć mogących zawsze znacząco oddziaływać na środowisko, poprzez wskazanie w mpzp strefy – obszaru (wszystkie tereny inwestycyjne przeznaczonych pod przemysł), usługi po wschodniej stronie drogi ekspresowej S5), z możliwością lokalizacji instalacji fotowoltaicznych (wyłącznie ten rodzaj OZE z mpzp) na dachach budynków usługowych/ produkcyjnych/ składów i magazynów itp. o mocy przekraczającej 100 kW oraz zmniejszenie powierzchni zabudowy budynków produkcyjnych do 60%.

Nie uwzględnia się w całości, zgodnie z punktem **75** załącznika tabelarycznego do niniejszego rozstrzygnięcia **uwag osoby prawnej** dotyczących wprowadzenia zapisów umożliwiających lokalizację inwestycji OZE innych niż fotowoltaika.

Nie uwzględnia się w całości, zgodnie z punktem **76** załącznika tabelarycznego do niniejszego rozstrzygnięcia **uwagi dwóch osób fizycznych** dotyczących wskazania w mpzp strefy obszaru (wszystkie tereny inwestycyjne przeznaczone pod przemysł), usługi po wschodniej stronie drogi ekspresowej S5), z możliwością lokalizacji instalacji fotowoltaicznych (wyłącznie ten rodzaj OZE z mpzp) na dachach budynków usługowych/ produkcyjnych/ składów i magazynów itp. o mocy przekraczającej 100 kW, zmniejszenie powierzchni zabudowy budynków produkcyjnych do 60% i zakaz realizacji przedsięwzięć mogących zawsze znacząco oddziaływać na środowisko.

Nie uwzględnia się w całości, zgodnie z punktem **77** załącznika tabelarycznego do niniejszego rozstrzygnięcia **uwag osoby prawnej** dotyczących zmiany § 14.2 pkt 1 lit. b) Projektu Planu poprzez zniesienie ograniczenia dopuszczalnych form OZE jedynie do fotowoltaiki i wykreślenie z tej części Projektu Planu słowa: - fotowoltaika oraz zmiany § 14.2 pkt 3 Projektu Planu poprzez zwiększenie maksymalnej wysokości zabudowy obiektami kubaturowymi dla jednostki 2.Pu - do 38 m od poziomu terenu (z dotychczasowych 25 m).”

**LISTA NIEUWZGLĘDNIONYCH UWAG
I CZĘŚCIOWO NIEUWZGLĘDNIONYCH UWAG
DO PROJEKTU MIEJSCOWEGO PLANU ZAGOSPODAROWANIA PRZESTRZENNEGO WSCHODNIEJ CZĘŚCI GMINY ŚWIĘCIECHOWA - REJON GRANICY Z MIASTEM LESZNO,
GMINĄ LIPNO I PLANOWANEGO GŁÓWNEGO WĘZŁA DRUGI EKSPRESOWEJ - S5**

WYŁOŻONEGO DO PUBLICZNEGO WGLĄDU W DNIACH od 16.10.2017 r. do 16.11.2017 r.
(TERMIN SKŁADANIA UWAG do 07.12.2017 r.)

WYŁOŻONEGO DO PUBLICZNEGO WGLĄDU W DNIACH od 16.07.2018 r. do 14.08. 2018 r.
(TERMIN SKŁADANIA UWAG do 05.09.2018 r.)

WYŁOŻONEGO DO PUBLICZNEGO WGLĄDU W DNIACH od 21.01.2019 r. do 20.02.2019 r.
(TERMIN SKŁADANIA UWAG do 13.03.2019 r.)

L.p.	Wnoszący uwagę	Treść uwagi	Klasyfikacja merytoryczna	Uzasadnienie
1	2	3	4	5
1.	Dziewięć osób fizycznych	<p>Rozdział 3 (wprowadzenie dodatkowych ustaleń w zakresie ochrony środowiska)</p> <p>Projektowane zakłady produkcyjne należy otaczać terenami zielonymi.</p> <p>Dla terenów P i Pu ustala się nakaz zagospodarowania terenów tak, by minimalizować negatywne oddziaływanie pochodzące z tych obszarów oraz poprawić walory krajobrazowe.</p> <p>Wszelkie oddziaływanie związane z prowadzoną działalnością nie mogą powodować przekroczenia standardów jakości środowiska w szczególności w zakresie hałasu, zanieczyszczeń pyłowych i gazowych wprowadzanych do powietrza oraz promieniowania elektromagnetycznego poza granicami terenu do którego inwestor posiada tytuł prawny.</p> <p>W przypadku przekroczenia standardów jakości środowiska nakazuje się zastosować środki techniczne, technologiczne lub organizacyjne zmniejszające poziom emisji, co najmniej do wartości dopuszczalnych.</p> <p>Zakaz prowadzenia działalności polegającej na gromadzeniu, przetwarzaniu i segregacji</p>	<p>Uwaga nieuwzględniona częściowo (z wyjątkiem zakazu prowadzenia działalności polegającej na gromadzeniu, przetwarzaniu i segregacji odpadów).</p>	<p>Odnosząc się do uwagi dotyczącej rozdziału 3 projektu planu (wprowadzenie dodatkowych ustaleń w zakresie ochrony środowiska):</p> <p>Otoczenie projektowanych obiektów produkcyjnych w poszczególnych jednostkach terenami zielonymi zawiera się w zapisie treści projektu planu dotyczącym minimalnej powierzchni biologicznie czynnej – odpowiednio od 10% do 20% powierzchni działki.</p> <p>Dla terenów P i Pu ustalono minimalne powierzchnie terenów biologicznie czynnych.</p> <p>Zasady ochrony środowiska, przyrody i krajobrazu kulturowego określono w § 11 tekstu projektu planu.</p> <p>Standardy jakości określają przepisy odrębne. W prognozie oddziaływania ustaleń planu na środowisko przyrodnicze, przeanalizowano poszczególne komponenty środowiska przyrodniczego tj. rzeźbę terenu, geologię gleby, środowisko wodne, środowisko biotyczne i położenie na tle przyrodniczych obszarów chronionych, klimat, powietrze, klimat akustyczny.</p> <p>W zakresie ochrony powierzchni ziemi plan wyznacza minimalną powierzchnię terenu biologicznie czynnego, tworząc tym samym warunki dla wykorzystania usuniętej podczas prac budowlanych gleby. Chroni powierzchnię ziemi przed zanieczyszczeniem poprzez planowany sposób</p>

WYŁOŻENIE DO PUBLICZNEGO WGLĄDU W DNIACH od 16.10.2017 r. do 16.11.2017 r.

TERMIN SKŁADANIA UWAG do 07.12.2017 r.

		<p>odpadów.</p> <p>Rozdział 6</p> <p>Należy różnicować ustalenia dla jednostek 4.Pu, 5.Pu, 6.Pu</p> <p>- zakazując możliwości lokalizacji przedsięwzięć mogących zawsze znacząco oddziaływać na środowisko, dopuszczając lokalizację przedsięwzięć mogących potencjalnie znacząco oddziaływać na środowisko.</p> <p>Wskaźniki zagospodarowania terenu należy zmniejszyć powierzchnię zabudowy działki do 50%, a minimalny udział powierzchni biologicznie czynnej zwiększyć do 20%. Maksymalne wysokości zabudowy należy zmniejszyć do: 1.Pu do 25 m; 3.Pu, 4.Pu, 5Pu do 15 m.</p> <p>Dla terenu objętego symbolem 2.Pu zakaz możliwości lokalizacji przedsięwzięć mogących zawsze znacząco oddziaływać na środowisko, dopuszczając lokalizację przedsięwzięć mogących potencjalnie oddziaływać na środowisko lub usługi.</p> <p>Wskaźniki zagospodarowania terenu – należy zmniejszyć powierzchnię zabudowy działki do 50%, a minimalny udział powierzchni biologicznie czynnej zwiększyć do 20%. W zakresie jednostki 8.P należy zakazać lokalizacji mogących zawsze znacząco oddziaływać na środowisko.</p>	<p>rozwiązania gospodarki ściekowej, wprowadza zieleń tworząc warunki dla zachowania funkcji środowiskowej. Wszelka działalność na terenach objętych ustaleniami planu miejscowego, w tym również gromadzenie, przetwarzanie i segregacja odpadów – jest możliwa przy zachowaniu odrębnych przepisów ogólnotechnicznych i sanitarnych dotyczących transportu surowców, przechowywania produktów, składowania odpadów i gospodarki wodnościekowej. Odnosząc się do uwagi dotyczącej rozdziału 6 projektu planu:</p> <p>Zapisy tekstu projektu planu dotyczące jednostek 4.Pu, 5.Pu i 6.Pu, dopuszczają możliwość lokalizacji przedsięwzięć mogących zawsze znacząco oddziaływać na środowisko pod warunkiem spełnienia wymogów ochrony środowiska określonych w przepisach odrębnych.</p> <p>Zapisy takie dają szersze możliwości pozyskania potencjalnych inwestorów.</p> <p>Plan miejscowy wyznacza jedynie tereny pod poszczególne zagospodarowanie i nie przesądza o realizacji poszczególnych inwestycji.</p> <p>Dla inwestycji zaliczonych do przedsięwzięć mogących zawsze znacząco oddziaływać na środowisko, wymagane jest obowiązkowo sporządzenie Raportu oddziaływania na środowisko, który ma na celu ograniczenie niekorzystnego wpływu inwestycji na środowisko. W przypadku realizacji przedsięwzięć mogących potencjalnie znacząco oddziaływać na środowisko, o konieczności sporządzenia Raportu decyduje Wójt po zasięgnięciu opinii Regionalnej Dyrekcji Ochrony Środowiska i Państwowego Inspektora Sanitarnego.</p> <p>O realizacji danego przedsięwzięcia decyduje Starostwo Powiatowe w trybie procedowania pozwolenia na budowę.</p> <p>Zapisane w projekcie planu wskaźniki maksymalnej powierzchni zabudowy działki i minimalnego udziału powierzchni biologicznie czynnej, zostały pozytywnie uzgodnione przez instytucje powołane do uzgadniania projektu planu w zakresie ochrony środowiska. Nie przesądza to, że każda działka będzie zabudowana w 70%.</p> <p>Zapisane w projekcie planu i uzgodnione z właściwymi organami maksymalne wysokości zabudowy w jednostkach 1.Pu, 3.Pu, 4.Pu i 5.Pu - wynikają z lokalizacji danej jednostki względem lotniska sportowego Strzyżewice. Nie przesądza to, że w każdej jednostce powstaną obiekty tej wysokości.</p>
--	--	--	--

38.	Osoba fizyczna.	Zaostrowienie zapisów dla jednostki 2.Pu o bezwzględny zakaz realizacji innych inwestycji OZE niż fotowoltaika.	Uwaga nieuzasadniona	Zapis jest wystarczający ponieważ określenie „fotowoltaika” uniemożliwia lokalizację innych niż fotowoltaika inwestycji OZE.
39.	Osoba fizyczna.	Zaostrowienie zapisów dla jednostki 2.Pu o bezwzględny zakaz realizacji innych inwestycji OZE niż fotowoltaika.	Uwaga nieuzasadniona	Zapis jest wystarczający ponieważ określenie „fotowoltaika” uniemożliwia lokalizację innych niż fotowoltaika inwestycji OZE.
40.	Osoba fizyczna.	Pozostawienie zapisów dla jednostki 2.Pu. Zaostrowienie zapisów o bezwzględny zakaz innych inwestycji OZE niż fotowoltaika.	Uwaga nieuwzględniona częściowo w zakresie zaostrowienia zapisów.	Zapis jest wystarczający ponieważ określenie „fotowoltaika” uniemożliwia lokalizację innych niż fotowoltaika inwestycji OZE.
41.	Osoba fizyczna.	Pozostawienie zapisów dla jednostki 2.Pu. Zaostrowienie zapisów o bezwzględny zakaz innych inwestycji OZE niż fotowoltaika.	Uwaga nieuwzględniona częściowo w zakresie zaostrowienia zapisów.	Zapis jest wystarczający ponieważ określenie „fotowoltaika” uniemożliwia lokalizację innych niż fotowoltaika inwestycji OZE.
42.	Osoba fizyczna.	Pozostawienie zapisów dla jednostki 2.Pu. Zaostrowienie zapisów o bezwzględny zakaz innych inwestycji OZE niż fotowoltaika.	Uwaga nieuwzględniona częściowo w zakresie zaostrowienia zapisów.	Zapis jest wystarczający ponieważ określenie „fotowoltaika” uniemożliwia lokalizację innych niż fotowoltaika inwestycji OZE.
43.	Osoba fizyczna.	Pozostawienie zapisów dla jednostki 2.Pu. Zaostrowienie zapisów o bezwzględny zakaz innych inwestycji OZE niż fotowoltaika.	Uwaga nieuwzględniona częściowo w zakresie zaostrowienia zapisów.	Zapis jest wystarczający ponieważ określenie „fotowoltaika” uniemożliwia lokalizację innych niż fotowoltaika inwestycji OZE.
44.	Osoba fizyczna.	Pozostawienie zapisów dla jednostki 2.Pu. Zaostrowienie zapisów o bezwzględny zakaz innych inwestycji OZE niż fotowoltaika.	Uwaga nieuwzględniona częściowo w zakresie zaostrowienia zapisów.	Zapis jest wystarczający ponieważ określenie „fotowoltaika” uniemożliwia lokalizację innych niż fotowoltaika inwestycji OZE.
45.	Osoba fizyczna.	Pozostawienie zapisów dla jednostki 2.Pu. Zaostrowienie zapisów o bezwzględny zakaz innych inwestycji OZE niż fotowoltaika.	Uwaga nieuwzględniona częściowo w zakresie zaostrowienia zapisów.	Zapis jest wystarczający ponieważ określenie „fotowoltaika” uniemożliwia lokalizację innych niż fotowoltaika inwestycji OZE.
46.	Osoba fizyczna.	Wnosi o zachowanie zapisów przedstawionych w projekcie planu lub zaostrowienie zapisów dla jednostki 2.Pu o bezwzględny zakaz realizacji inwestycji OZE innych niż fotowoltaika.	Uwaga nieuwzględniona częściowo w zakresie zaostrowienia zapisów.	Zapis jest wystarczający ponieważ określenie „fotowoltaika” uniemożliwia lokalizację innych niż fotowoltaika inwestycji OZE.
47.	Osoba fizyczna.	Wnosi o zachowanie zapisów przedstawionych w projekcie planu lub zaostrowienie zapisów dla jednostki 2.Pu o bezwzględny zakaz realizacji inwestycji OZE innych niż fotowoltaika.	Uwaga nieuwzględniona częściowo w zakresie zaostrowienia zapisów.	Zapis jest wystarczający ponieważ określenie „fotowoltaika” uniemożliwia lokalizację innych niż fotowoltaika inwestycji OZE.
48.	Osoba fizyczna.	Wnosi o zachowanie zapisów przedstawionych w projekcie planu lub zaostrowienie zapisów dla jednostki 2.Pu o bezwzględny zakaz realizacji inwestycji OZE innych niż fotowoltaika.	Uwaga nieuwzględniona częściowo w zakresie zaostrowienia zapisów.	Zapis jest wystarczający ponieważ określenie „fotowoltaika” uniemożliwia lokalizację innych niż fotowoltaika inwestycji OZE.

49.	Osoba fizyczna.	Wnosi o zachowanie zapisów przedstawionych w projekcie planu lub zaostrożenie zapisów dla jednostki 2.Pu o bezwzględny zakaz realizacji inwestycji OZE innych niż fotowoltaika.	Uwaga nieuwzględniona częściowo w zakresie zaostrożenie zapisów.	Zapis jest wystarczający ponieważ określenie „fotowoltaika” uniemożliwia lokalizację innych niż fotowoltaika inwestycji OZE.
50.	Osoba fizyczna.	Wnosi o zachowanie zapisów przedstawionych w projekcie planu lub zaostrożenie zapisów dla jednostki 2.Pu o bezwzględny zakaz realizacji inwestycji OZE innych niż fotowoltaika.	Uwaga nieuwzględniona częściowo w zakresie zaostrożenie zapisów.	Zapis jest wystarczający ponieważ określenie „fotowoltaika” uniemożliwia lokalizację innych niż fotowoltaika inwestycji OZE.
51.	Osoba fizyczna.	Wnosi o zachowanie zapisów przedstawionych w projekcie planu lub zaostrożenie zapisów dla jednostki 2.Pu o bezwzględny zakaz realizacji inwestycji OZE innych niż fotowoltaika.	Uwaga nieuwzględniona częściowo w zakresie zaostrożenie zapisów.	Zapis jest wystarczający ponieważ określenie „fotowoltaika” uniemożliwia lokalizację innych niż fotowoltaika inwestycji OZE.
52.	Osoba fizyczna.	Wnosi o zachowanie zapisów przedstawionych w projekcie planu lub zaostrożenie zapisów dla jednostki 2.Pu o bezwzględny zakaz realizacji inwestycji OZE innych niż fotowoltaika.	Uwaga nieuwzględniona częściowo w zakresie zaostrożenie zapisów.	Zapis jest wystarczający ponieważ określenie „fotowoltaika” uniemożliwia lokalizację innych niż fotowoltaika inwestycji OZE.
53.	Osoba fizyczna.	Wnosi o zachowanie zapisów przedstawionych w projekcie planu lub zaostrożenie zapisów dla jednostki 2.Pu o bezwzględny zakaz realizacji inwestycji OZE innych niż fotowoltaika.	Uwaga nieuwzględniona częściowo w zakresie zaostrożenie zapisów.	Zapis jest wystarczający ponieważ określenie „fotowoltaika” uniemożliwia lokalizację innych niż fotowoltaika inwestycji OZE.
54.	Osoba fizyczna.	Wnosi o zachowanie zapisów przedstawionych w projekcie planu lub zaostrożenie zapisów dla jednostki 2.Pu o bezwzględny zakaz realizacji inwestycji OZE innych niż fotowoltaika.	Uwaga nieuwzględniona częściowo w zakresie zaostrożenie zapisów.	Zapis jest wystarczający ponieważ określenie „fotowoltaika” uniemożliwia lokalizację innych niż fotowoltaika inwestycji OZE.
55.	Osoba fizyczna.	Wnosi o zachowanie zapisów przedstawionych w projekcie planu lub zaostrożenie zapisów dla jednostki 2.Pu o bezwzględny zakaz realizacji inwestycji OZE innych niż fotowoltaika.	Uwaga nieuwzględniona częściowo w zakresie zaostrożenie zapisów.	Zapis jest wystarczający ponieważ określenie „fotowoltaika” uniemożliwia lokalizację innych niż fotowoltaika inwestycji OZE.
56.	Osoba fizyczna.	Wnosi o zachowanie zapisów przedstawionych w projekcie planu lub zaostrożenie zapisów dla jednostki 2.Pu o bezwzględny zakaz realizacji inwestycji OZE innych niż fotowoltaika.	Uwaga nieuwzględniona częściowo w zakresie zaostrożenie zapisów.	Zapis jest wystarczający ponieważ określenie „fotowoltaika” uniemożliwia lokalizację innych niż fotowoltaika inwestycji OZE.

57.	Osoba fizyczna.	Wnosi o zachowanie zapisów przedstawionych w projekcie planu lub zastrzeżenie zapisów dla jednostki 2.Pu o bezwzględny zakaz realizacji inwestycji OZE innych niż fotowoltaika.	Uwaga nieuwzględniona częściowo w zakresie zastrzeżenia zapisów.	Zapis jest wystarczający ponieważ określenie „fotowoltaika” uniemożliwia lokalizację innych niż fotowoltaika inwestycji OZE.
58.	Osoba fizyczna.	Wnosi o zachowanie zapisów przedstawionych w projekcie planu lub zastrzeżenie zapisów dla jednostki 2.Pu o bezwzględny zakaz realizacji inwestycji OZE innych niż fotowoltaika.	Uwaga nieuwzględniona częściowo w zakresie zastrzeżenia zapisów.	Zapis jest wystarczający ponieważ określenie „fotowoltaika” uniemożliwia lokalizację innych niż fotowoltaika inwestycji OZE.
59.	Osoba fizyczna.	Wnosi o zachowanie zapisów przedstawionych w projekcie planu lub zastrzeżenie zapisów dla jednostki 2.Pu o bezwzględny zakaz realizacji inwestycji OZE innych niż fotowoltaika.	Uwaga nieuwzględniona częściowo w zakresie zastrzeżenia zapisów.	Zapis jest wystarczający ponieważ określenie „fotowoltaika” uniemożliwia lokalizację innych niż fotowoltaika inwestycji OZE.
60.	Osoba fizyczna.	Wnosi o zachowanie zapisów przedstawionych w projekcie planu lub zastrzeżenie zapisów dla jednostki 2.Pu o bezwzględny zakaz realizacji inwestycji OZE innych niż fotowoltaika.	Uwaga nieuwzględniona częściowo w zakresie zastrzeżenia zapisów.	Zapis jest wystarczający ponieważ określenie „fotowoltaika” uniemożliwia lokalizację innych niż fotowoltaika inwestycji OZE.
61.	Osoba fizyczna.	Wnosi o zachowanie zapisów przedstawionych w projekcie planu lub zastrzeżenie zapisów dla jednostki 2.Pu o bezwzględny zakaz realizacji inwestycji OZE innych niż fotowoltaika.	Uwaga nieuwzględniona częściowo w zakresie zastrzeżenia zapisów.	Zapis jest wystarczający ponieważ określenie „fotowoltaika” uniemożliwia lokalizację innych niż fotowoltaika inwestycji OZE.
62.	Osoba fizyczna.	Wnosi o zachowanie zapisów przedstawionych w projekcie planu lub zastrzeżenie zapisów dla jednostki 2.Pu o bezwzględny zakaz realizacji inwestycji OZE innych niż fotowoltaika.	Uwaga nieuwzględniona częściowo w zakresie zastrzeżenia zapisów.	Zapis jest wystarczający ponieważ określenie „fotowoltaika” uniemożliwia lokalizację innych niż fotowoltaika inwestycji OZE.
63.	Osoba fizyczna.	Wnosi o zachowanie zapisów przedstawionych w projekcie planu lub zastrzeżenie zapisów dla jednostki 2.Pu o bezwzględny zakaz realizacji inwestycji OZE innych niż fotowoltaika.	Uwaga nieuwzględniona częściowo w zakresie zastrzeżenia zapisów.	Zapis jest wystarczający ponieważ określenie „fotowoltaika” uniemożliwia lokalizację innych niż fotowoltaika inwestycji OZE.
64.	Osoba fizyczna.	Wnosi o zachowanie zapisów przedstawionych w projekcie planu lub zastrzeżenie zapisów dla jednostki 2.Pu o bezwzględny zakaz realizacji inwestycji OZE innych niż fotowoltaika.	Uwaga nieuwzględniona częściowo w zakresie zastrzeżenia zapisów.	Zapis jest wystarczający ponieważ określenie „fotowoltaika” uniemożliwia lokalizację innych niż fotowoltaika inwestycji OZE.

65.	Osoba fizyczna.	Wnosi o zachowanie zapisów przedstawionych w projekcie planu lub zastrzeżenie zapisów dla jednostki 2.Pu o bezwzględny zakaz realizacji inwestycji OZE innych niż fotowoltaika.	Uwaga nieuwzględniona częściowo w zakresie zastrzeżenia zapisów.	Zapis jest wystarczający ponieważ określenie „fotowoltaika” uniemożliwia lokalizację innych niż fotowoltaika inwestycji OZE.
66.	Osoba fizyczna.	Wnosi o zachowanie zapisów przedstawionych w projekcie planu lub zastrzeżenie zapisów dla jednostki 2.Pu o bezwzględny zakaz realizacji inwestycji OZE innych niż fotowoltaika.	Uwaga nieuwzględniona częściowo w zakresie zastrzeżenia zapisów.	Zapis jest wystarczający ponieważ określenie „fotowoltaika” uniemożliwia lokalizację innych niż fotowoltaika inwestycji OZE.
67.	Osoba fizyczna.	Wnosi o zachowanie zapisów przedstawionych w projekcie planu lub zastrzeżenie zapisów dla jednostki 2.Pu o bezwzględny zakaz realizacji inwestycji OZE innych niż fotowoltaika.	Uwaga nieuwzględniona częściowo w zakresie zastrzeżenia zapisów.	Zapis jest wystarczający ponieważ określenie „fotowoltaika” uniemożliwia lokalizację innych niż fotowoltaika inwestycji OZE.
WYŁOŻENIE DO PUBLICZNEGO WGLĄDU W DNIACH od 21.01.2019 r. do 20.02.2019 r. TERMIN SKŁADANIA UWAG do 13.03.2019 r.				
68.	Osoba fizyczna	„w ramach jednostki 2Pu wnoszę o zastrzeżenie zapisów, które jednoznacznie wskażą bezwzględny zakaz realizacji innych inwestycji OZE niż fotowoltaika”	Uwaga nieuwzględniona w całości.	Kompetencje Gminy w zakresie przeznaczenia i zasad zagospodarowania terenu wynikające z art. 3 ust. 1 ustawy o pizp. Zapis jest wystarczający ponieważ określenie „fotowoltaika” uniemożliwia lokalizację innych niż fotowoltaika inwestycji OZE.
69.	Osoba fizyczna	„wnoszę o wprowadzenie następujących zmian w obecnym projekcie planu zagospodarowania przestrzennego (teren oznaczony symbolem 2 Pu) a) zmianę § 14.2 pkt 1 lit. b) projektu planu poprzez umożliwienie budowy na tym terenie również innych niż fotowoltaika rodzajów obiektów wytwarzających energię z odnawialnych źródeł energii, w szczególności przez dopuszczenie możliwości budowy obiektów wytwarzających energię z biomasy, w tym słomy, b) zmianę § 14.2 pkt 3 projektu planu poprzez zwiększenie maksymalnej wysokości zabudowy obiektami kubaturowymi dla tego terenu do 38 m od poziomu terenu (z dotychczasowych 25 m). Jednocześnie wskazuję, że projekt planu przewiduje wiele zapisów, które powodują ograniczenia w możliwości zabudowy mojej działki.”	Uwaga nieuwzględniona w całości.	Kompetencje Gminy w zakresie przeznaczenia i zasad zagospodarowania terenu wynikające z art. 3 ust. 1 ustawy o pizp. Projekt planu sporządzony w roku 2017 umożliwił lokalizację na terenie jednostki 2 Pu lokalizację innych niż fotowoltaika obiektów wytwarzających energię z odnawialnych źródeł energii. Zapisy te spotkały się ze sprzeciwem społecznym. W związku z powyższym ograniczono lokalizację inwestycji OZE do fotowoltaiki, zmniejszając jednocześnie wysokość zabudowy obiektów kubaturowych do 25,0 m. Ponadto w trakcie trwania procedury planistycznej wpłynęły uwagi o pozostawieniu zapisów dla jednostki 2.Pu i zastrzeżenie zapisów o bezwzględny zakaz innych inwestycji OZE niż fotowoltaika.

70.	Osoba fizyczna	<p>„wnoszę o wprowadzenie następujących zmian w obecnym projekcie planu zagospodarowania przestrzennego (teren oznaczony symbolem 2 Pu)</p> <p>a) zmianę § 14.2 pkt 1 lit. b) projektu planu poprzez umożliwienie budowy na tym terenie również innych niż fotowoltaika rodzajów obiektów wytwarzających energię z odnawialnych źródeł energii, w szczególności przez dopuszczenie możliwości budowy obiektów wytwarzających energię z biomasy, w tym słomy,</p> <p>b) zmianę § 14.2 pkt 3 projektu planu poprzez zwiększenie maksymalnej wysokości zabudowy obiektami kubaturowymi dla tego terenu do 38 m od poziomu terenu (z dotychczasowych 25 m).</p> <p>Jednocześnie wskazuję, że projekt planu przewiduje wiele zapisów, które powodują ograniczenia w możliwości zabudowy mojej działki.”</p>	Uwaga nieuwzględniona w całości.	<p>Kompetencje Gminy w zakresie przeznaczania i zasad zagospodarowania terenu wynikające z art. 3 ust. 1 ustawy o pizp.</p> <p>Projekt planu sporządzony w roku 2017 umożliwił lokalizację na terenie jednostki 2 Pu lokalizacje innych niż fotowoltaika obiektów wytwarzających energię z odnawialnych źródeł energii.</p> <p>Zapisy te spotkały się ze sprzeciwem społecznym. W związku z powyższym ograniczono lokalizację inwestycji OZE do fotowoltaiki, zmniejszając jednocześnie wysokość zabudowy obiektów kubaturowych do 25,0 m.</p> <p>Ponadto w trakcie trwania procedury planistycznej wpłynęły uwagi o pozostawieniu zapisów dla jednostki 2.Pu i zastrzeżeniu zapisów o bezwzględny zakaz innych inwestycji OZE niż fotowoltaika.</p>
71.	Osoba fizyczna	<p>„wnoszę o wprowadzenie następujących zmian w obecnym projekcie planu zagospodarowania przestrzennego (teren oznaczony symbolem 2 Pu)</p> <p>a) zmianę § 14.2 pkt 1 lit. b) projektu planu poprzez umożliwienie budowy na tym terenie również innych niż fotowoltaika rodzajów obiektów wytwarzających energię z odnawialnych źródeł energii, w szczególności przez dopuszczenie możliwości budowy obiektów wytwarzających energię z biomasy, w tym słomy,</p> <p>b) zmianę § 14.2 pkt 3 projektu planu poprzez zwiększenie maksymalnej wysokości zabudowy obiektami kubaturowymi dla tego terenu do 38 m od poziomu terenu (z dotychczasowych 25 m).</p> <p>Jednocześnie wskazuję, że projekt planu przewiduje wiele zapisów, które powodują ograniczenia w możliwości zabudowy mojej działki.”</p>	Uwaga nieuwzględniona w całości.	<p>Kompetencje Gminy w zakresie przeznaczania i zasad zagospodarowania terenu wynikające z art. 3 ust. 1 ustawy o pizp.</p> <p>Projekt planu sporządzony w roku 2017 umożliwił lokalizację na terenie jednostki 2 Pu lokalizacje innych niż fotowoltaika obiektów wytwarzających energię z odnawialnych źródeł energii.</p> <p>Zapisy te spotkały się ze sprzeciwem społecznym. W związku z powyższym ograniczono lokalizację inwestycji OZE do fotowoltaiki, zmniejszając jednocześnie wysokość zabudowy obiektów kubaturowych do 25,0 m.</p> <p>Ponadto w trakcie trwania procedury planistycznej wpłynęły uwagi o pozostawieniu zapisów dla jednostki 2.Pu i zastrzeżeniu zapisów o bezwzględny zakaz innych inwestycji OZE niż fotowoltaika.</p>

72. Osoba fizyczna	<p>„wnoszę o wprowadzenie następujących zmian w obecnym projekcie planu zagospodarowania przestrzennego (teren oznaczony symbolem 2 Pu)</p> <p>a) zmianę § 14.2 pkt 1 lit. b) projektu planu poprzez umożliwienie budowy na tym terenie również innych niż fotowoltaika rodzajów obiektów wytwarzających energię z odnawialnych źródeł energii, w szczególności przez dopuszczenie możliwości budowy obiektów wytwarzających energię z biomasy, w tym słomy,</p> <p>b) zmianę § 14.2 pkt 3 projektu planu poprzez zwiększenie maksymalnej wysokości zabudowy obiektami kubaturowymi dla tego terenu do 38 m od poziomu terenu (z dotychczasowych 25 m).</p> <p>Jednocześnie wskazuję, że projekt planu przewiduje wiele zapisów, które powodują ograniczenia w możliwości zabudowy mojej działki.”</p>	Uwaga nieuwzględniona w całości.	<p>Kompetencje Gminy w zakresie przeznaczania i zasad zagospodarowania terenu wynikające z art. 3 ust. 1 ustawy o pizp.</p> <p>Projekt planu sporządzony w roku 2017 umożliwił lokalizację na terenie jednostki 2 Pu lokalizacje innych niż fotowoltaika obiektów wytwarzających energię z odnawialnych źródeł energii.</p> <p>Zapisy te spotykały się ze sprzeciwem społecznym. W związku z powyższym ograniczono lokalizację inwestycji OZE do fotowoltaiki, zmniejszając jednocześnie wysokość zabudowy obiektów kubaturowych do 25,0 m.</p> <p>Ponadto w trakcie trwania procedury planistycznej wpłynęły uwagi o pozostawienie zapisów dla jednostki 2.Pu i zastrzeżenie zapisów o bezwzględny zakaz innych inwestycji OZE niż fotowoltaika.</p>
73. Osoba fizyczna	<p>„wnoszę o wprowadzenie następujących zmian w obecnym projekcie planu zagospodarowania przestrzennego (teren oznaczony symbolem 2 Pu)</p> <p>a) zmianę § 14.2 pkt 1 lit. b) projektu planu poprzez umożliwienie budowy na tym terenie również innych niż fotowoltaika rodzajów obiektów wytwarzających energię z odnawialnych źródeł energii, w szczególności przez dopuszczenie możliwości budowy obiektów wytwarzających energię z biomasy, w tym słomy,</p> <p>b) zmianę § 14.2 pkt 3 projektu planu poprzez zwiększenie maksymalnej wysokości zabudowy obiektami kubaturowymi dla tego terenu do 38 m od poziomu terenu (z dotychczasowych 25 m).</p> <p>Jednocześnie wskazuję, że projekt planu przewiduje wiele zapisów, które powodują ograniczenia w możliwości zabudowy mojej działki.”</p>	Uwaga nieuwzględniona w całości.	<p>Kompetencje Gminy w zakresie przeznaczania i zasad zagospodarowania terenu wynikające z art. 3 ust. 1 ustawy o pizp.</p> <p>Projekt planu sporządzony w roku 2017 umożliwił lokalizację na terenie jednostki 2 Pu lokalizacje innych niż fotowoltaika obiektów wytwarzających energię z odnawialnych źródeł energii.</p> <p>Zapisy te spotykały się ze sprzeciwem społecznym. W związku z powyższym ograniczono lokalizację inwestycji OZE do fotowoltaiki, zmniejszając jednocześnie wysokość zabudowy obiektów kubaturowych do 25,0 m.</p> <p>Ponadto w trakcie trwania procedury planistycznej wpłynęły uwagi o pozostawienie zapisów dla jednostki 2.Pu i zastrzeżenie zapisów o bezwzględny zakaz innych inwestycji OZE niż fotowoltaika.</p>
74. Osoby fizyczne	<p>„uwagi do planu miejscowego: - Zakaz realizacji przedsięwzięć mogących zawsze znacząco oddziaływać na środowisko. - Wskazanie w mpzp strefy – obszaru (wszystkie tereny inwestycyjne przeznaczonych pod przemysł), usługi po wschodniej stronie drogi ekspresowej S5), z</p>	Uwaga nieuwzględniona w całości.	<p>Kompetencje Gminy w zakresie przeznaczania i zasad zagospodarowania terenu wynikające z art. 3 ust. 1 ustawy o pizp.</p> <p>Plan miejscowy wyznacza jedynie tereny pod poszczególne zagospodarowanie i nie przesądza o realizacji poszczególnych inwestycji.</p> <p>Dla inwestycji zaliczonych do przedsięwzięć mogących</p>

		<p>możliwością lokalizacji instalacji fotowoltaicznych (wyłącznie ten rodzaj OZE z mpzp) na dachach budynków usługowych/ produkcyjnych/ składów i magazynów itp. o mocy przekraczającej 100 kW.</p> <p>- Zmniejszenie powierzchni zabudowy budynków produkcyjnych do 60%.</p> <p>W związku z wymogami ustawy o pizp wnosimy również o wpisanie do studium strefy / obszaru na których rozmieszczone będą urządzenia wytwarzające energię z odnawialnych źródeł energii (wyłącznie fotowoltaikę) o mocy przekraczającej 100 kW.”</p>		<p>zawsze znacząco oddziaływać na środowisko, wymagane jest obowiązkowo sporządzenie Raportu oddziaływania na środowisko, który ma na celu ograniczenie niekorzystnego wpływu inwestycji na środowisko.</p> <p>O realizacji danego przedsięwzięcia decyduje Starostwo Powiatowe w trybie procedowania pozwolenia na budowę.</p> <p>Uwzględnienie uwagi spowodowałoby ograniczenia inwestycyjne dla przyszłych inwestorów. Zapisane w projekcie planu wskaźniki maksymalnej powierzchni zabudowy działki i minimalnego udziału powierzchni biologicznie czynnej, zostały pozytywnie uzgodnione przez instytucje powołane do uzgadniania projektu planu w zakresie ochrony środowiska. Nie przesądza to, że każda działka będzie zabudowana w 70%.</p> <p>Wskazanie w miejscowym planie obszarów gdzie może występować instalacja OZE powyżej 100kW, poza obszarem 2Pu byłoby naruszeniem zapisów Studium. Uwaga dotycząca wpisania do Studium strefy obszaru na których rozmieszczone będą urządzenia wytwarzające energię z odnawialnych źródeł energii (wyłącznie fotowoltaikę) o mocy przekraczającej 100 kW – jest uwagą nie na temat procesowanego projektu planu i może być uwzględniona w procedurze zmiany Studium.</p>
75.	Osoba prawna	<p>„My niżej podpisani rolnicy, reprezentujący środowisko producentów rolnych prowadzących działalność w województwie wielkopolskim – zarówno w powiecie leszczyńskim jak również w promieniu kilkudziesięciu kilometrów wokół Leszna i Świętęchowy oświadczamy, że w pełni popieramy plany lokalizacji na terenie Gminy Świętęchowa inwestycji polegającej na budowie elektrociepłowni zasilanej biomasą – słomą pochodzącą z lokalnych gospodarstw rolnych jako niskoemisyjnym paliwem odnawialnym. Jesteśmy przekonani że inwestycja ta nie tylko przyczyni się do poprawy stanu środowiska w regionie, ale również będzie istotną szansą dla rozwoju lokalnego rynku słomy i w konsekwencji lokalnego rolnictwa.</p> <p>Jednocześnie oświadczamy, że z niepokojem obserwujemy podejmowane próby zablokowania możliwości realizacji inwestycji „Elektrownia opalana słomą w Gminie</p>	<p>Uwaga nieuwzględniona w całości.</p>	<p>Kompetencje Gminy w zakresie przeznaczenia i zasad zagospodarowania terenu wynikające z art. 3 ust. 1 ustawy o pizp.</p> <p>Uwaga nie dotyczy procesowanego projektu planu miejscowego.</p> <p>Zapisy planu dopuszczają na terenie jednostki 2.Pu lokalizację wyłącznie fotowoltaiki.</p> <p>Lokalizacja innych obiektów OZE na terenie objętym projektem planu spotkała się z protestami okolicznych mieszkańców - dlatego odstąpiono od zapisów umożliwiających lokalizację takich inwestycji jak spalarnia słomy.</p> <p>Opracowywany projekt planu miejscowego ma na celu przygotowanie terenów pod działalność usługowo – produkcyjną, umożliwiającą pozyskanie nowych inwestorów a tym samym stworzenie nowych miejsc pracy oraz zwiększenia dochodów Gminy z tytułu wpływających podatków i nie ma to nic wspólnego z blokowaniem inwestycji „Elektrownia opalana słomą w Gminie Świętęchowa”</p> <p>Przeciw tej inwestycji są mieszkańcy Gminy i okolic.</p>

		<p>Święciechowa". Instalacja produkująca ekologiczną energię elektryczną i ciepłą ze źródła zakwalifikowanego do Odnawialnych Źródeł Energii powinna być pożądaną inwestycją w każdej lokalizacji ze względu na jej oczywiste korzyści dla gminy i mieszkańców (w sytuacji rosnących cen prądu, ciepła i wszechobecnego smogu). W szczególności inwestycja, która wykorzystuje jao paliwo biomasę powstającą lokalnie i dostarczaną przez regionalnych rolników, stanowi ogromną szansę rozwoju dla działalności producentów rolnych w promieniu nawet 100 km od jej lokalizacji."</p>		
76.	Osoba fizyczna	<p>„Wskazanie w mpzp strefy obszaru (wszystkie tereny inwestycyjne przeznaczone pod przemysł), usługi po wschodniej stronie drogi ekspresowej S5), z możliwością lokalizacji instalacji fotowoltaicznych (wyłącznie ten rodzaj OZE z mpzp) na dachach budynków usługowych/ produkcyjnych/ składów i magazynów itp. o mocy przekraczającej 100 kW. - Zmniejszenie powierzchni zabudowy budynków produkcyjnych do 60%. - Zakaz realizacji przedsięwzięć mogących zawsze znacząco oddziaływać na środowisko. W związku z wymogami ustawy o pizp wnosimy również o wpisanie do studium strefy / obszaru na których rozmieszczone będą urządzenia wytwarzające energię z odnawialnych źródeł energii (wyłącznie fotowoltaikę) o mocy przekraczającej 100 kW."</p>	Uwaga nieuwzględniona w całości.	<p>Kompetencje Gminy w zakresie przeznaczania i zasad zagospodarowania terenu wynikające z art. 3 ust. 1 ustawy o pizp. Plan miejscowy wyznacza jedynie tereny pod poszczególne zagospodarowanie i nie przesądza o realizacji poszczególnych inwestycji. Dla inwestycji zaliczonych do przedsięwzięć mogących zawsze znacząco oddziaływać na środowisko, wymagane jest obowiązkowo sporządzenie Raportu oddziaływania na środowisko, który ma na celu ograniczenie niekorzystnego wpływu inwestycji na środowisko. O realizacji danego przedsięwzięcia decyduje Starostwo Powiatowe w trybie procedowania pozwolenia na budowę. Uwzględnienie uwagi spowodowałoby ograniczenia inwestycyjne dla przyszłych inwestorów. Zapisane w projekcie planu wskaźniki maksymalnej powierzchni zabudowy działki i minimalnego udziału powierzchni biologicznie czynnej, zostały pozytywnie uzgodnione przez instytucje powołane do uzgadniania projektu planu w zakresie ochrony środowiska. Nie przesądza to, że każda działka będzie zabudowana w 70%. Wskazanie w miejscowym planie obszarów gdzie może występować instalacja OZE powyżej 100kW, poza obszarem 2Pu byłoby naruszeniem zapisów Studium. Uwaga dotycząca wpisania do Studium strefy obszaru na których rozmieszczone będą urządzenia wytwarzające energię z odnawialnych źródeł energii (wyłącznie fotowoltaikę) o mocy przekraczającej 100 kW – jest uwagą nie na temat procesowanego projektu planu i może być uwzględniona w procedurze zmiany Studium.</p>

77.	Osoba prawna	<p>„wnoszę przedstawione poniżej uwagi do Projektu Planu i domagam się następujących zmian w Projekcie Planu:</p> <ol style="list-style-type: none"> zmianę § 14.2 pkt 1 lit. b) Projektu Planu poprzez zniesienie ograniczenia dopuszczalnych form OZE jedynie do fotowoltaiki i wykreślenie z tej części Projektu Planu słowa: - fotowoltaika; zmianę § 14.2 pkt 3 Projektu Planu poprzez zwiększenie maksymalnej wysokości zabudowy obiektami kubaturowymi dla jednostki 2.Pu - do 38 m od poziomu terenu (z dotychczasowych 25 m).” 	Uwaga nieuwzględniona w całości.	<p>Kompetencje Gminy w zakresie przeznaczania i zasad zagospodarowania terenu wynikające z art. 3 ust. 1 ustawy o pizp.</p> <p>Procedura sporządzania projektu miejscowego planu zagospodarowania przestrzennego oparta jest również o zapisy ustawy z dnia 3 października 2008 r. o udostępnianiu informacji o środowisku i jego ochronie, udziale społeczeństwa w ochronie środowiska oraz ocenach oddziaływania na środowisko (Dz. U. z 2018 r. poz. 2081).</p> <p>Ustawa ta zwraca szczególną uwagę na konieczność konsultacji społecznych i uwzględnienie stanowiska mieszkańców. Sprzeciw społeczeństwa w temacie lokalizacji inwestycji firmy TergoPower wpłynął na zmianę zapisów projektu miejscowego planu zagospodarowania przestrzennego z miastem Leszno, gminą Święciechowa - rejon granicy wschodniej części gminy Święciechowa i planowanego głównego węzła drogi ekspresowej - S5.</p>
-----	--------------	---	----------------------------------	---

PRZEWODNICZĄCY RADY GMINY

JERZY MAĆCHOWIAK

Załącznik nr 3

do uchwały nr VIII/ 71 / 2019
Rady Gminy Świąciechowa
z dnia 25 kwietnia 2019 r.
w sprawie uchwalenia miejscowego planu
zagospodarowania przestrzennego wschodniej części
gminy Świąciechowa - rejon granicy z Miastem Leszno,
Gminą Lipno i planowanego głównego węzła drogi
ekspresowej - S5

ROZSTRZYGNIĘCIE RADY GMINY ŚWĄCIECHOWA O SPOSOBIE REALIZACJI ZAPISANYCH W PLANIE INWESTYCJI Z ZAKRESU INFRASTRUKTURY TECHNICZNEJ NALEŻĄCYCH DO ZADAŃ WŁASNYCH GMINY ORAZ ZASADACH ICH FINANSOWANIA.

Na podstawie art. 20 ust 1 ustawy z dnia 27 marca 2003 r. o planowaniu i zagospodarowaniu przestrzennym (tekst jednolity Dz. U. z 2018 r. poz. 1945, ze zm.), w oparciu o obowiązujące przepisy, w tym:

- Ustawę z dnia 8 marca 1990 r. o samorządzie gminnym (tekst jednolity Dz. U. z 2019 r. poz. 506)
- Ustawę z dnia 27 sierpnia 2009 r. o finansach publicznych (Dz. U. z 2017 r. poz. 2077, ze zm.)
- Ustawę z dnia 7 czerwca 2001 r. o zbiorowym zaopatrzeniu w wodę i zbiorowym odprowadzeniu ścieków (Dz. U. z 2018 r. poz. 1152, ze zm.),
- Ustawę z dnia 10 kwietnia 1997 r. Prawo energetyczne (Dz. U. z 2018 r. poz. 755, ze zm.) oraz
- prognozę skutków finansowych uchwalenia przedmiotowego planu miejscowego,

Rada Gminy Świąciechowa rozstrzyga co następuje:

- 1) Inwestycje z zakresu infrastruktury technicznej, służące zaspakajaniu zbiorowych potrzeb mieszkańców, stanowiące zadania własne gminy, zapisane w przedmiotowym planie miejscowym będą finansowane:
 - a) z budżetu gminy w przypadku uzyskania dofinansowania ze środków Unii Europejskiej,
 - b) przez dysponentów sieci (MPWiK w Lesznie, ZUW we Wschowie),
 - c) w ramach inicjatywy lokalnej z mieszkańcami (właścicielami działek powstałych w wyniku realizacji planu),
 - d) ze środków podmiotów gospodarczych (np. partnerstwo publiczno - prywatne)
- 2) Z ustaleń planu wynikają następujące przedsięwzięcia:
 - a) sieć wodociągowa o długości ca 3 100,00 mb,
 - b) kanalizacja o sanitarna długości ca 3 100,00 mb,
 - c) sieć gazowa o długości ca 2 500,00 mb,
 - d) budowa linii napowietrznej WN o długości ca 250,0 mb
 - e) budowa linii kablowej SN o długości ca 3 100,00 mb,
 - f) drogi o powierzchni ca 24 800,00 m².

PRZEWODNICZĄCY RADY GMINY

JERZY MACHOWIAK

- 3) Realizacja przedsięwzięć określonych w punkcie 2) będzie przebiegać zgodnie z obowiązującymi przepisami w tym ustawą prawo budowlane, ustawą o gospodarce komunalnej i prawem ochrony środowiska.
- 4) Realizacja przedsięwzięć określonych w punkcie 2) może być modyfikowana wraz z dokonującym się postępowaniem technicznym o ile nie naruszy to ustaleń planu.
- 5) Budowa infrastruktury technicznej w ramach zadań własnych gminy tj. sieci wodociągowej, kanalizacji sanitarnej oraz dróg finansowana będzie zgodnie z zapisami z pkt 1.
Pozostałe przedsięwzięcia określone w planie miejscowym, spoczywać będą na właścicielach działek powstałych w wyniku realizacji planu i dysponentach sieci.
- 6) Finansowanie przedmiotowych przedsięwzięć określonych w planie miejscowym, należących do zadań własnych gminy podlega przepisom ustawy z dnia 27 sierpnia 2009 roku o finansach publicznych (Dz. U. z 2017 r. poz. 2077, ze zm.).
- 7) Wydatki inwestycyjne finansowane z budżetu gminy ustala się w uchwale budżetowej.
- 8) Inwestycje, których okres realizacji przekracza jeden rok budżetowy muszą być ujęte w Wieloletniej Prognozie Finansowej.
- 9) Inwestycje z zakresu przesyłania i dystrybucji paliw gazowych i energii elektrycznej zapisane w niniejszym planie, będą realizowane w sposób określony w przepisach odrębnych.

PRZEWODNICZĄCY RADY GMINY

JERZY MACIOWIAK