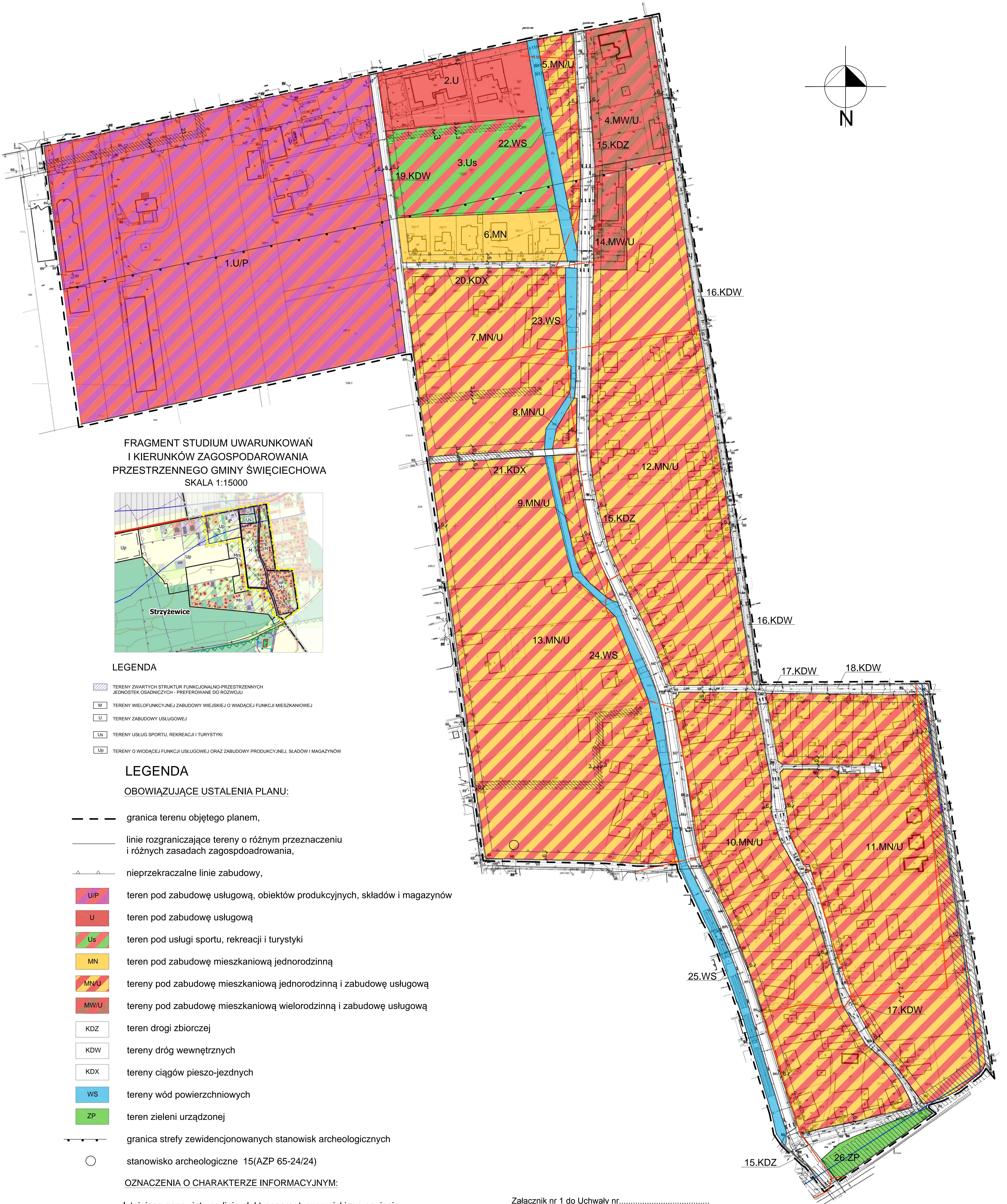
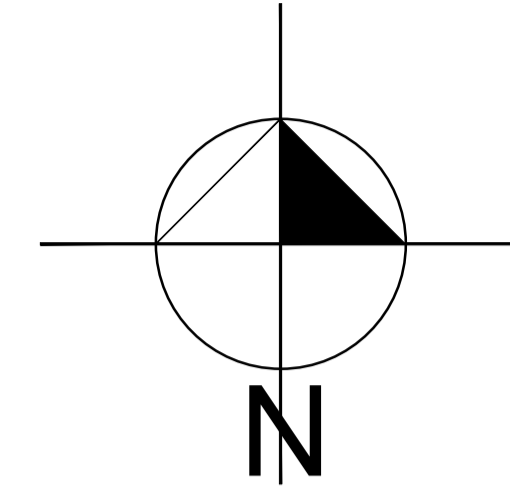
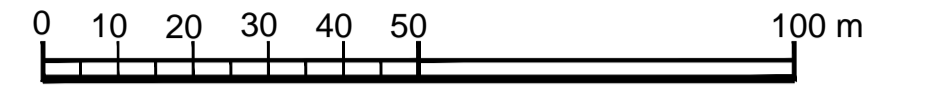
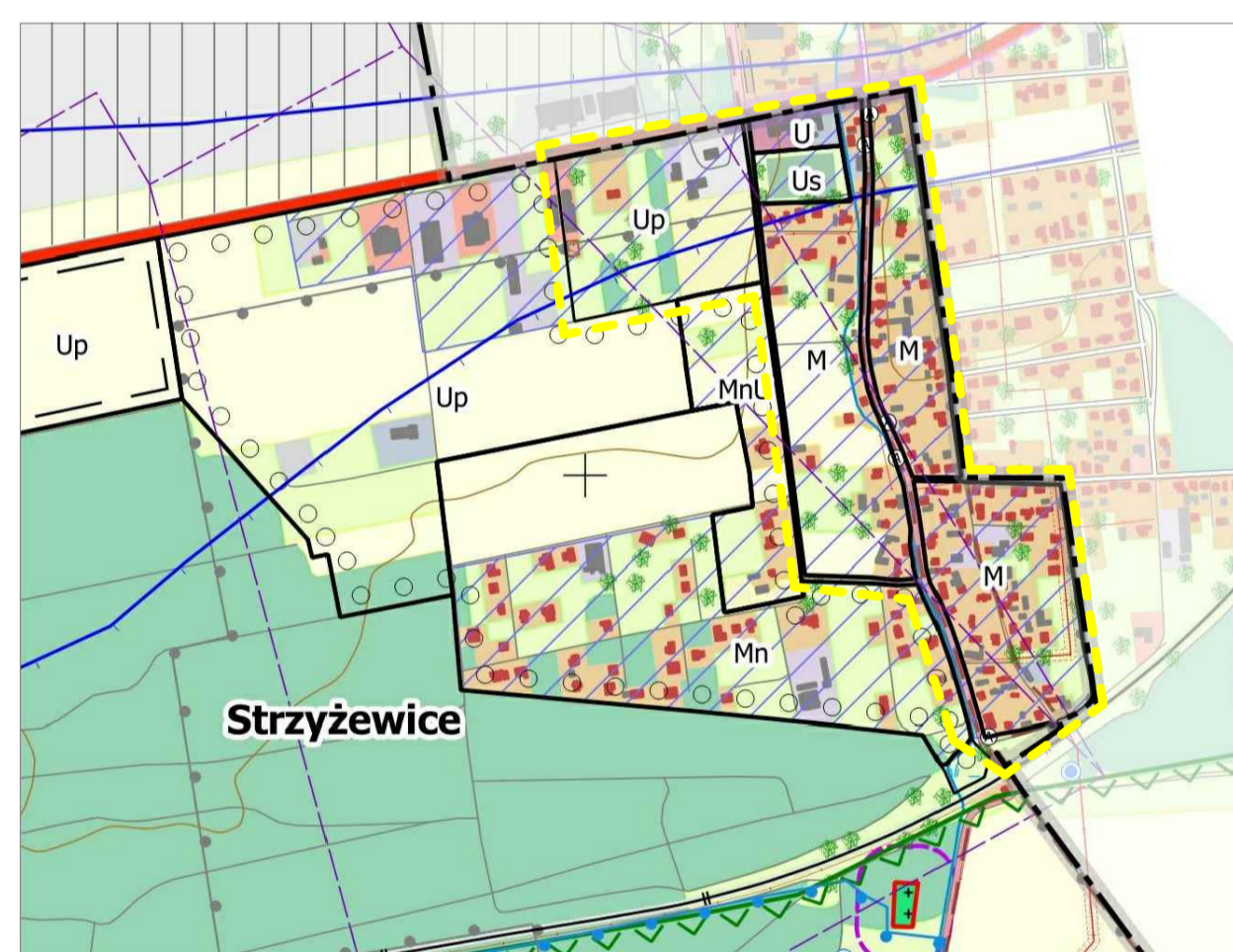


MIEJSCOWY PLAN ZAGOSPODAROWANIA PRZESTRZENNEGO DLA TERENU POŁOŻONEGO W MIEJSCOWOŚCI STRYŻEWICE GMINA ŚWIĘCIECHOWA

SKALA 1: 1000



FRAGMENT STUDIUM UWARUNKWAŃ I KIERUNKÓW ZAGOSPODAROWANIA PRZESTRZENNEGO GMINY ŚWIĘCIECHOWA SKALA 1:15000



LEGENDA

- TERENY ZWARTYCH STRUKTUR FUNKCJONALNO-PRZESTRZENNYCH JEDNOSTEK OSADNICZYCH - PREFEROWANE DO ROZWOJU
- TERENY WIELOFUNKCYJNEJ ZABUDOWY WIEJSKIEJ O WIADĄCEJ FUNKCJI MIESZKANIOWEJ
- TERENY ZABUDOWY USŁUGOWEJ
- TERENY USŁUG SPORTU, REKREACJI I TURYSTYKI
- TERENY O WIADĄCEJ FUNKCJI USŁUGOWEJ ORAZ ZABUDOWY PRODUKCYJNEJ, ŚLADÓW I MAGAZYNÓW

LEGENDA

OBOWIĄZUJĄCE USTALENIA PLANU:

- granica terenu objętego planem,
- linie rozgraniczające tereny o różnym przeznaczeniu i różnych zasadach zagospodarowania,
- nieprzekraczalne linie zabudowy,
- teren pod zabudowę usługową, obiektów produkcyjnych, składów i magazynów
- teren pod zabudowę usługową
- teren pod usługi sportu, rekreacji i turystyki
- teren pod zabudowę mieszkaniową jednorodziną
- tereny pod zabudowę mieszkaniową jednorodziną i zabudowę usługową
- tereny pod zabudowę mieszkaniową wielorodzinną i zabudowę usługową
- teren drogi zbiorczej
- tereny dróg wewnętrznych
- tereny ciągów pieszo-jezdných
- tereny wód powierzchniowych
- teren zieleni urządzonej
- granica strefy zewidencjonowanych stanowisk archeologicznych
- stanowisko archeologiczne 15(AZP 65-24/24)

OZNACZENIA O CHARAKTERZE INFORMACYJNYM:

- Istniejące napowietrzne linie elektroenergetyczne niskiego napięcia
- Istniejąca napowietrzna linia elektroenergetyczna średniego napięcia wraz z pasami technicznymi
- Istniejąca magistrala wodociągowa ø 800 wraz z pasem technicznym
- Istniejące sieci kanalizacyjne ø 200 wraz z pasami technicznymi

Załącznik nr 1 do Uchwały nr.....
Rady Gminy Święciechowa z dnia.....

ZESPÓŁ PROJEKTOWY	
mgr inż. arch. JERZY BOLANOWSKI	UPR. NR 1418/94
mgr MARIA DOBRON	
mgr MAREK KAMINSKI	
ROK 2019	